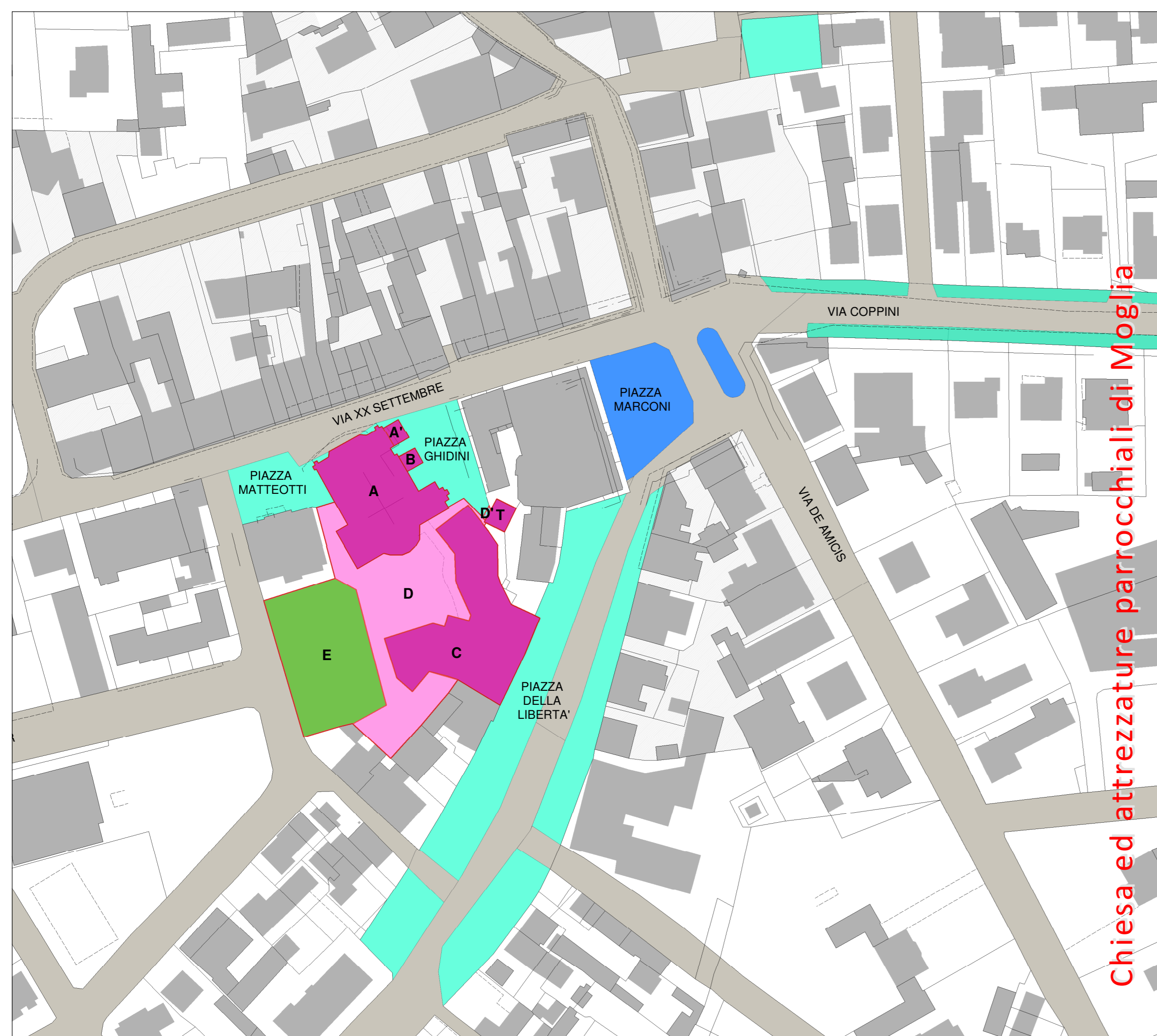
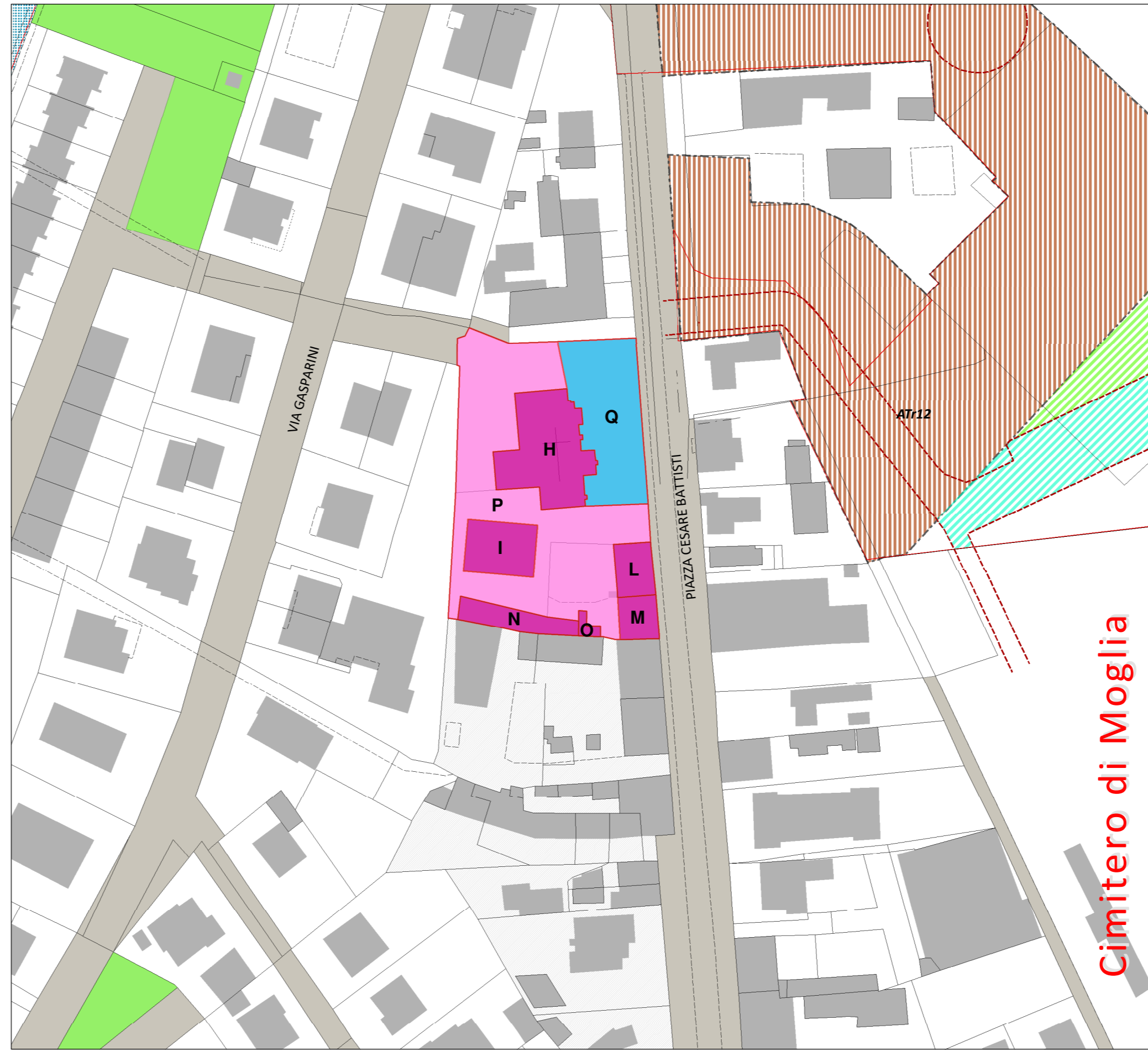


# censimento servizi per il culto

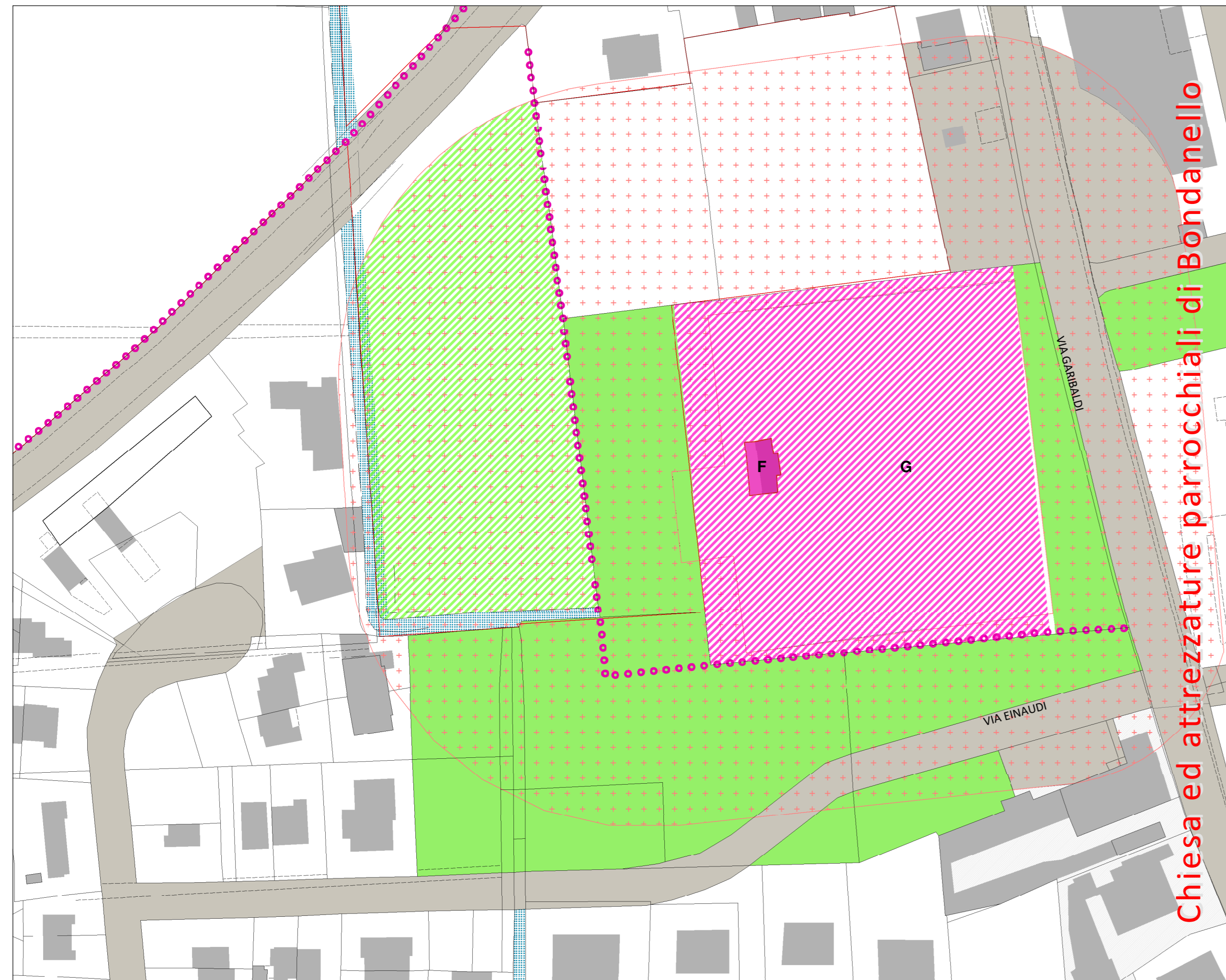
- A- Chiesa di Moglia
- A'- Campanile
- B- Cappella
- C- Edifici di pertinenza
- D- Area scoperta annessa
- D'- Area scoperta annessa in progetto
- E- Campo sportivo parrocchiale
- F- Cappella interna al cimitero di Moglia
- G- Area scoperta del cimitero
- H- Chiesa di Bondanello
- I, L, M, N, O- Edifici di pertinenza
- P- Area scoperta annessa
- Q- Parcheggio annesso
- R- Cappella interna al cimitero di Bondanello
- S- Area scoperta del cimitero
- T- Edificio con funzioni ricreative



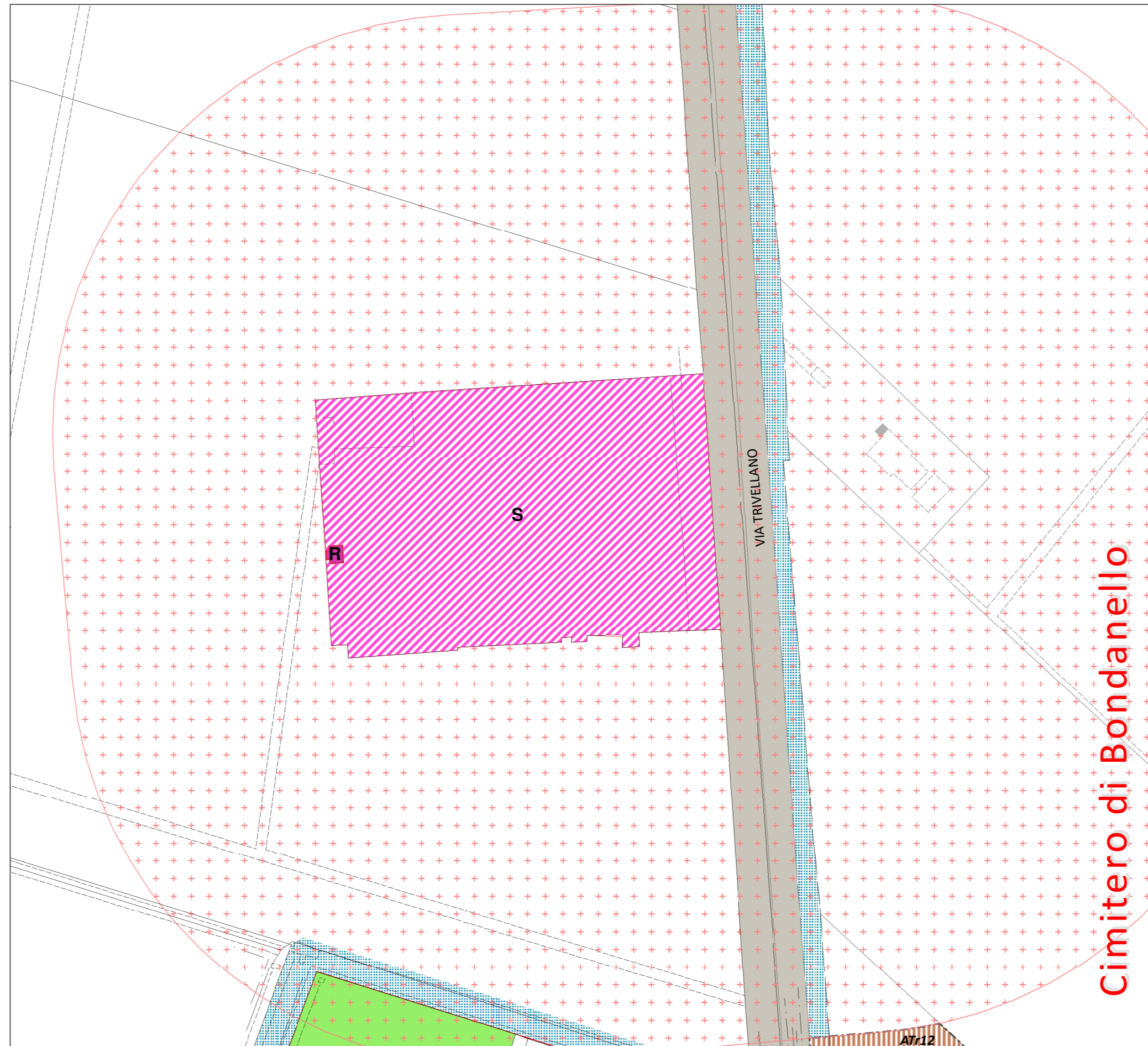
Chiesa ed attrezzature parrocchiali di Moglia



Cimitero di Moglia



Chiesa ed attrezzature parrocchiali di Bondanello



Cimitero di Bondanello

### Legenda

- Edificato
- Nucleo di antica formazione
- Perimetro del tessuto urbano consolidato
- Aree idriche

### Edifici ed aree a servizi per il culto

- Edificio di proprietà ecclesiastica (chiesa, campanile, cappella, casa canonica e pertinenze)
- Campo sportivo parrocchiale
- Parcheggio di pertinenza (proprietà ecclesiastica)
- Area scoperta annessa ai fabbricati di proprietà ecclesiastica
- Area scoperta annessa ai fabbricati di proprietà ecclesiastica in progetto
- Area scoperta del Cimitero (proprietà comunale)
- Fascia di rispetto cimiteriale

### Servizi pubblici esistenti

- Piazze e slarghi pubblici
- Parcheggi Pubblici
- Verde Pubblico

### Servizi pubblici in progetto

- Parcheggi Pubblici
- Verde Pubblico

### Percorsi ciclopedonali

- Percorso ciclopedonale esistente
- Percorso ciclopedonale in progetto

### Ambiti di Trasformazione del Documento di Piano

- Ambiti di Trasformazione a destinazione prevalentemente residenziale
- Ambiti di Trasformazione a destinazione prevalentemente produttiva

REGIONE LOMBARDIA

PROVINCIA DI MANTOVA

**Comune di Moglia**

# PGT

## Variante n° 2

**Piano di Governo del Territorio**  
(Redatto ai sensi della L. R n°12 dell' 11 marzo 2005 e s.m.l.)

PROPOSTA PRO ADOZIONE IN C.C.

### PIANO DEI SERVIZI

Adottato dal Consiglio Comunale il \_\_\_\_\_ con Delibera N° \_\_\_\_\_

Approvato dal Consiglio Comunale il \_\_\_\_\_ con Delibera N° \_\_\_\_\_

Elaborati riemessi in mod. 2  
costituenti "Variante al PdS n°1/2019"

**Referenti istituzionali**

La Sindaco: dott.ssa Simona Maretti

Il Responsabile del Servizio Tecnico: arch. Alessia Giovanelli

**Redattori del P.G.T.**

Progettisti incaricati:

Capogruppo:  
arch. urb. Giovanni Zandonella Malucco

arch. Vittorio Valponi

Partecipazione Progettuale e gestione GIS:  
dott. in arch. Sara Guernieri

Redattore componente Geologica/Idrogeologica del P.G.T.  
Redattore componente Geologica/Idrogeologica del P.G.T.:  
ENGE0 s.r.l.

EMMISSIONE DEL PRESENTE DOCUMENTO: 28 maggio 2020

SCALA DI RAPPRESENTAZIONE: 1:1.000

TAV. PS 06 12 DESCRIZIONE

**Censimento dei servizi per il culto**

E' vietata la riproduzione, anche parziale, o la consegna a terzi del presente documento senza nostra preventiva autorizzazione scritta.