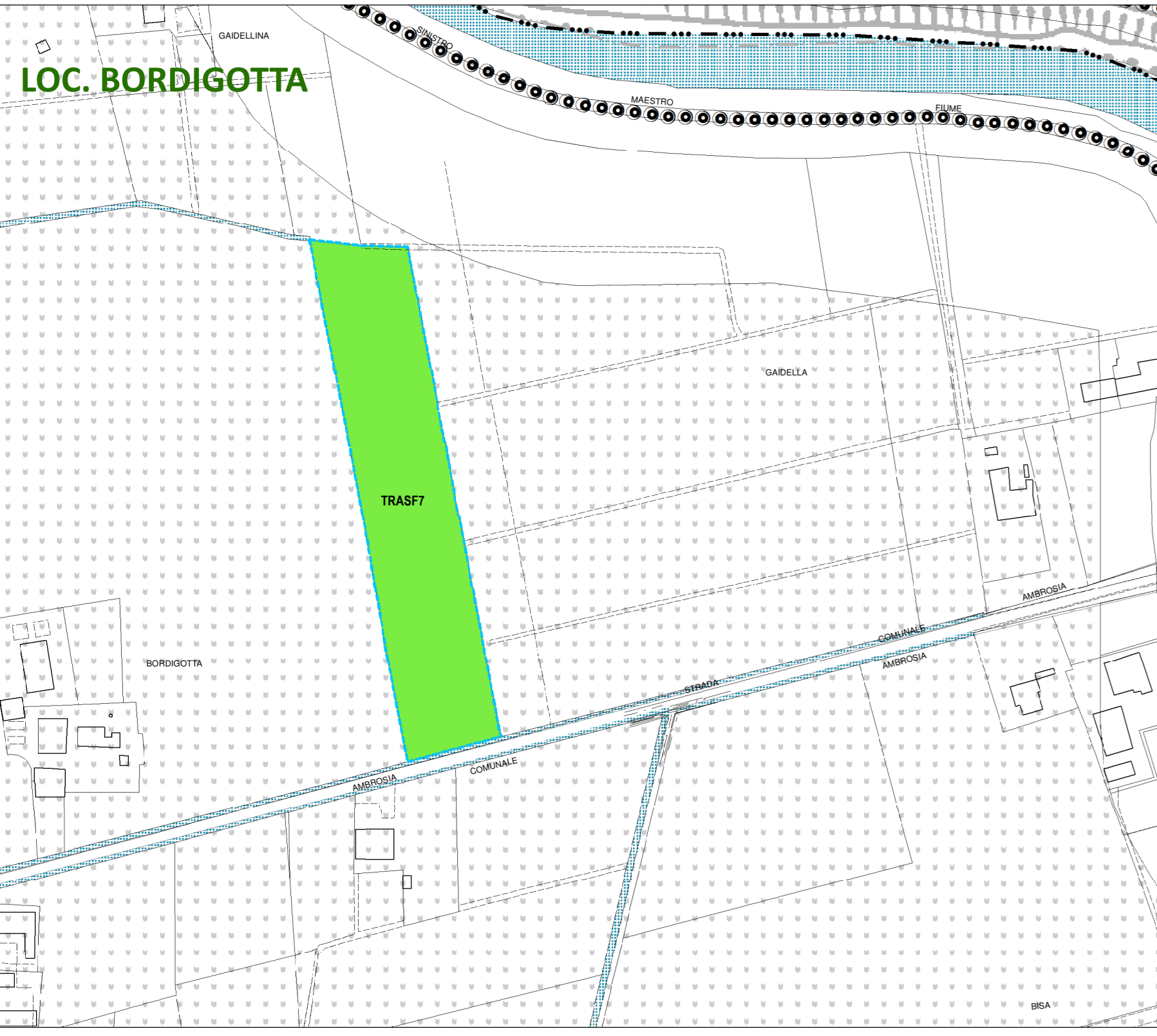
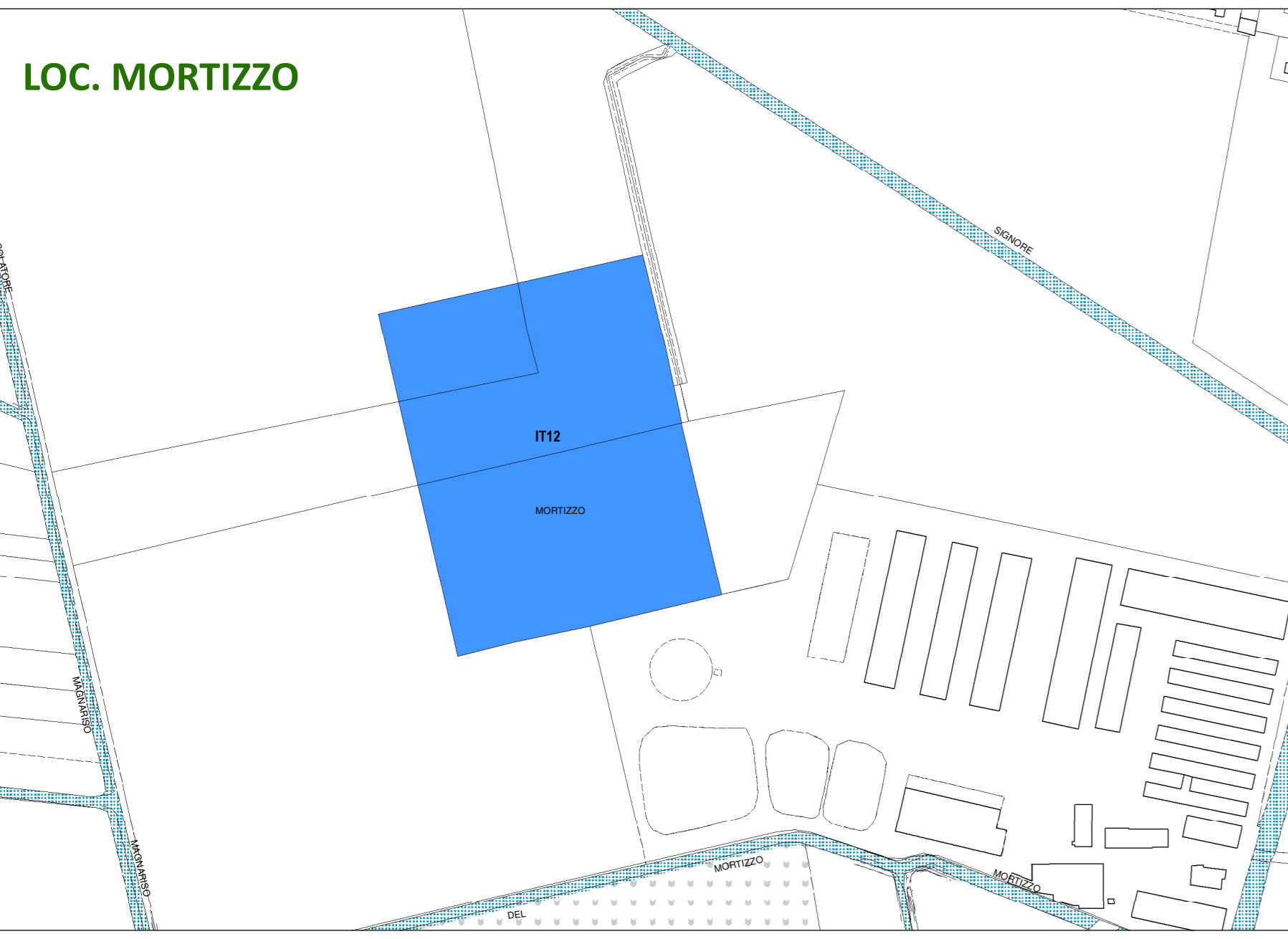


censimento e progetto dei servizi pubblici e di interesse pubblico

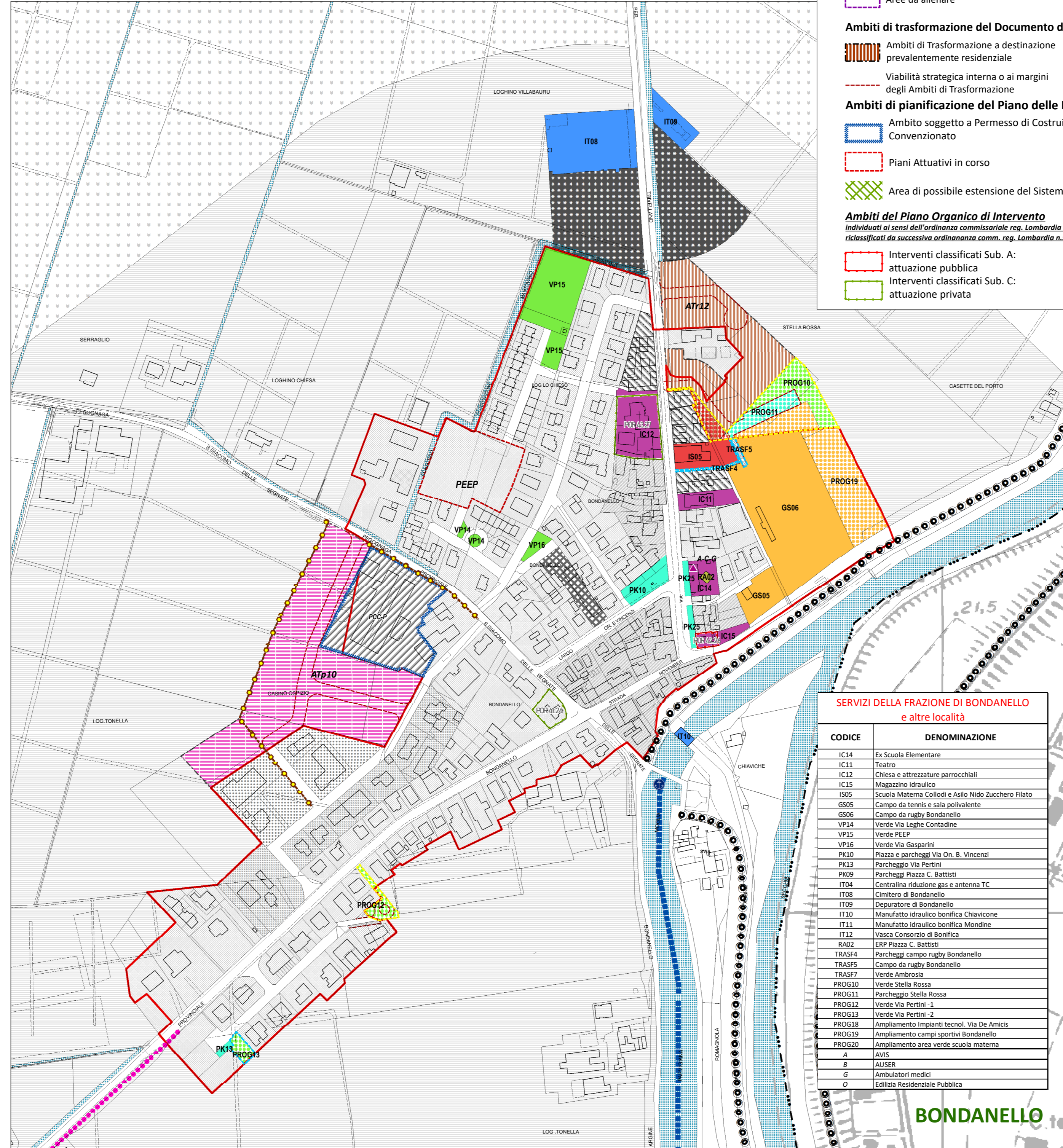
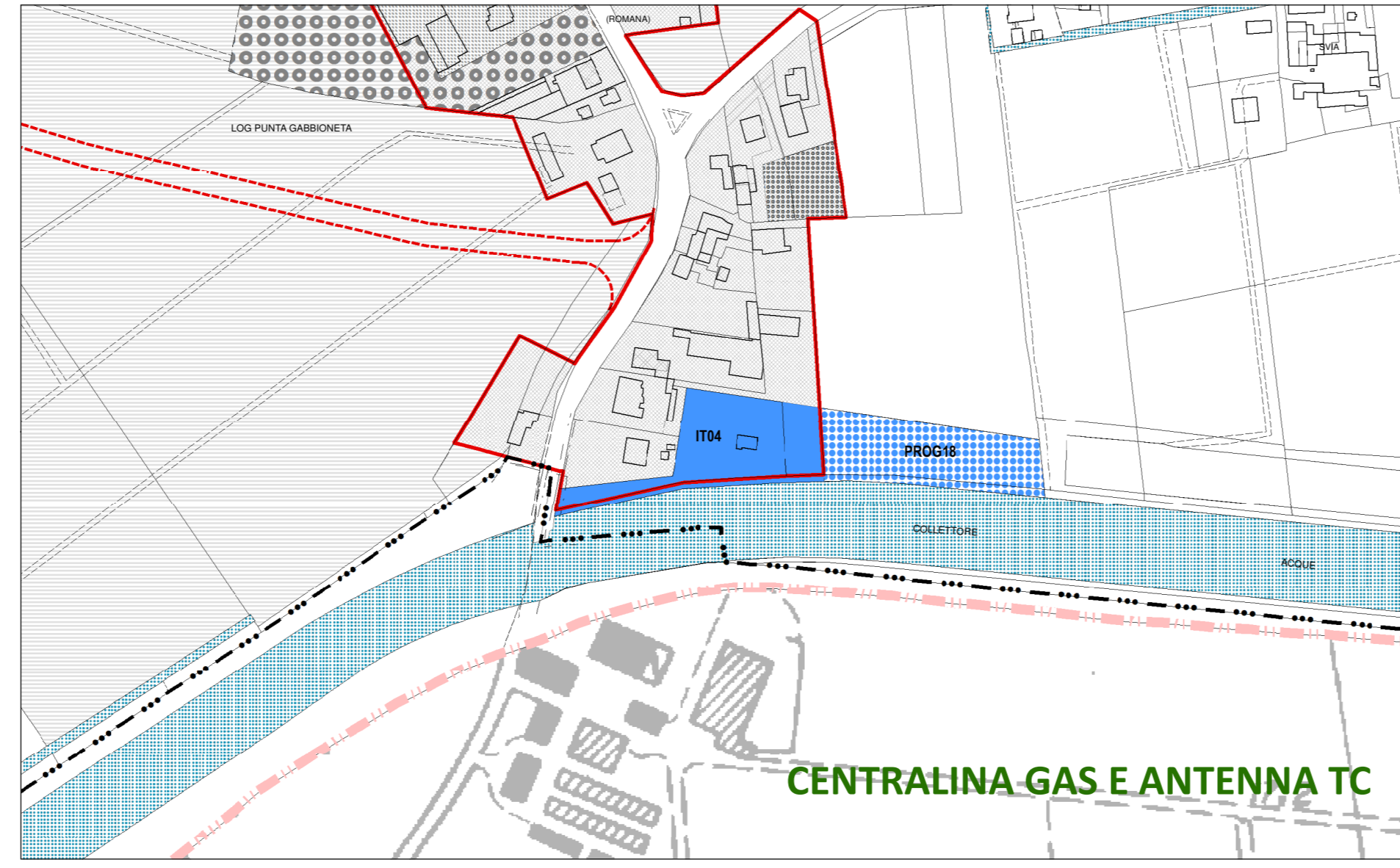
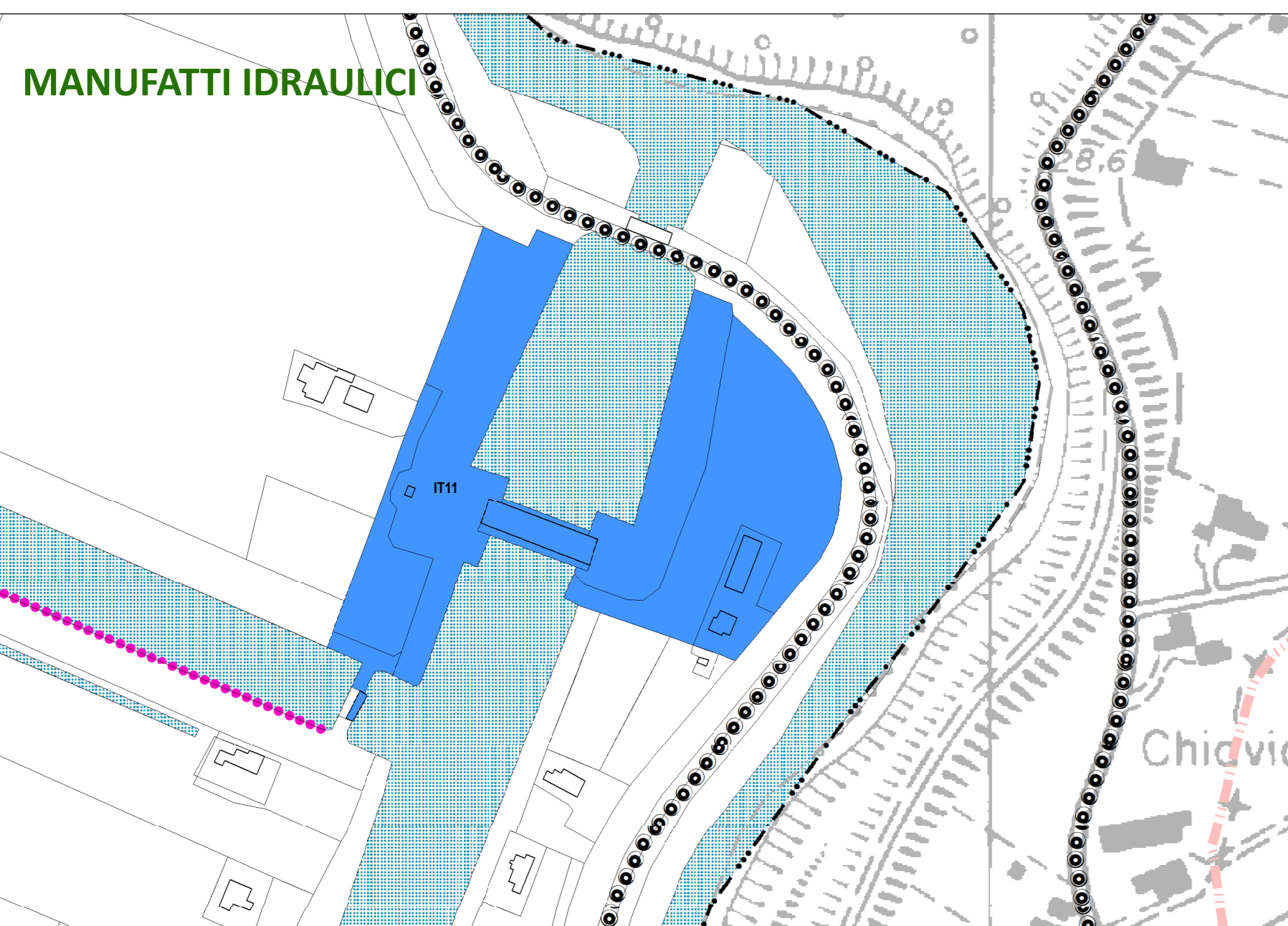
LOC. BORDIGOTTA



LOC. MORTIZZO



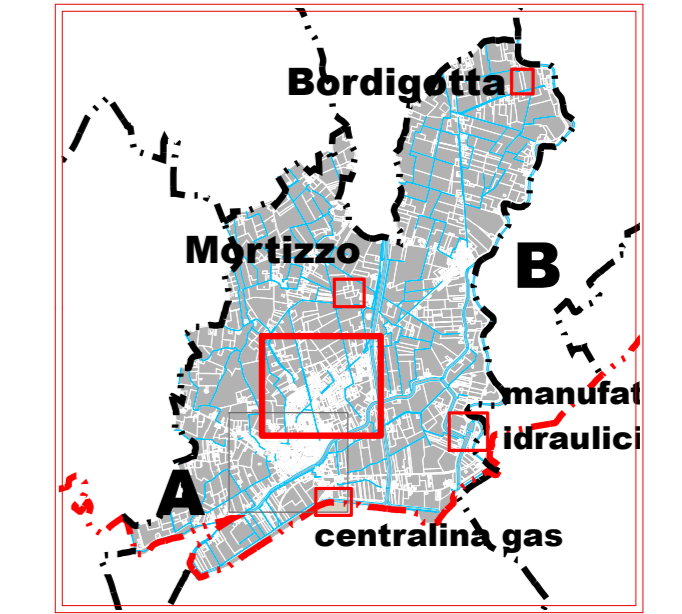

MANUFATTI IDRAULICI



Legenda

- Confini Comunali (Mappa Catastale)
- Confini Provinciali (Carta Tecnica Regionale)
- Confini Regionali (Carta Tecnica Regionale)
- Perimetro del Tessuto Urbano Consolidato
- Strade
- Nucleo di Antica Formazione
- Aree idriche (Mappa Catastale)
- Strade e spazi per la viabilità in progetto
- Servizi ed Impianti tecnologici
 - ▲ Servizi di Interesse Comune esistenti
 - ▲ Servizi per l'istruzione esistenti
 - ▲ Servizi per il gioco e lo sport esistenti
 - ▲ Verde Pubblico esistente
 - ▲ Parcheggi Pubblici esistenti
 - ▲ Residenze agevolate esistenti
 - ▲ Impianti tecnologici esistenti
 - ▲ Aree a servizi non attuate
 - ▲ Servizi di livello sovracomunale
 - ▲ Servizi di Interesse Comune in progetto
 - ▲ Servizi per l'istruzione in progetto
 - ▲ Servizi per il gioco e lo sport in progetto
 - ▲ Verde Pubblico in progetto
 - ▲ Parcheggi Pubblici in progetto
 - ▲ Residenze agevolate in progetto
 - ▲ Impianti tecnologici in progetto
 - ▲ Ciclopodali in progetto
- Azioni di piano e trasformazioni delle aree per servizi
 - Aree di proprietà comunale che verranno trasformate in altra categoria di servizio, in strada pubblica o attuate
 - Aree da alienare
 - Aree di proprietà comunale su cui sorgeranno nuovi edifici pubblici
 - Aree soggette a vincolo preordinato all'esproprio
- Ambiti di trasformazione del Documento di Piano
 - Ambiti di Trasformazione a destinazione prevalentemente residenziale
 - Viabilità strategica interna o ai margini degli Ambiti di Trasformazione
 - Ambiti di Trasformazione a destinazione prevalentemente produttiva
- Ambiti di pianificazione del Piano delle Regole
 - Ambito soggetto a Permesso di Costruire Convenzionato
 - Accordi di Pianificazione Concertata
 - Piani Attuativi in corso
 - Piano Particolareggiato Sistema Verde
 - Area di possibile estensione del Sistema Verde
- Ambiti del Piano Organico di Intervento
 - Individuati ai sensi dell'ordinanza commissariale reg. Lombardia n. 389 del 31/05/2018 (sisma 2012); riclassificati da successivo ordinanza comm. reg. Lombardia n. 589 del 06/03/2020
 - Interventi classificati Sub. A: attuazione pubblica
 - Interventi classificati Sub. B: attuazione mista pubblico-privato
 - Interventi classificati Sub. C: attuazione privata
 - Interventi classificati Sub. B: attuazione mista pubblico-privato
 - Servizi pubblici o di interesse pubblico previsti nel POR (identificati nelle "Schede Progetto" del POR, a maggior dettaglio)

- ### Viabilità strategica di Piano
- Autostrada Regionale Cispadana in progetto
 - Viabilità di collegamento in previsione
 - Percorso di navigazione per imbarcazioni prive di motore
 - Porticciolo di approdo imbarcazioni
 - Ciclovie di interesse sovracomunale
 - Piste e percorsi ciclopodali esistenti
 - Piste ciclopodali strategiche di piano con dotazioni alberate in progetto
 - Altri percorsi ciclopodali in progetto



SERVIZI DELLA FRAZIONE DI BONDANELLO e altre località

CODICE	DENOMINAZIONE
IC14	Ex Scuola Elementare
IC11	Teatro
IC12	Chiesa e attrezzature parrocchiali
IC15	Magazzino idraulico
IS05	Scuola Materna Collioli e Asilo Nido Zurcher Filato
GS05	Campo da tennis e sala polivalente
GS06	Campo da rugby Bondanello
VP14	Verde Via Leighe Contadine
VP15	Verde PEEP
VP16	Verde Via Gasparini
PK10	Piazza e parcheggio Via On. B. Vincenzi
PK13	Parcheggio Via Perini
PK09	Parcheggio Piazza C. Battisti
IT04	Centralina riduzione gas e antenna TC
IT08	Cimitero di Bondanello
IT09	Depositorio di Bondanello
IT10	Manufatto idraulico bonifica Chiavione
IT11	Manufatto idraulico bonifica Mondine
IT13	Vasca Contesio di Bonifica
RA02	ERP Piazza C. Battisti
TRASF4	Parcheggio campo rugby Bondanello
TRASF5	Campo da rugby Bondanello
TRASF7	Verde Anthonia
PROG10	Verde Stella Rossa
PROG11	Parcheggio Stella Rossa
PROG12	Verde Via Perini - 1
PROG13	Verde Via Perini - 2
PROG18	Ampliamento impianti tecnol. Via De Amicis
PROG19	Ampliamento campi sportivi Bondanello
PROG20	Ampliamento area verde scuola materna
A	AVIS
B	AUSER
G	Ambulatori medici
O	Edilizia Residenziale Pubblica

REGIONE LOMBARDIA

PROVINCIA DI MANTOVA

Comune di Moglia

PGT

Variante n° 2

Piano di Governo del Territorio
(Redatto ai sensi della L. n°12 dell'11 marzo 2005 e s.m.i.)

PIANO DEI SERVIZI

Adottato dal Consiglio Comunale II con Delibera N°

Approvato dal Consiglio Comunale II con Delibera N°

La Sindaco: **dot.ssa Simona Maretti**

Il Responsabile del Servizio Tecnico: arch. Alessia Giovannelli

Valutazione Ambientale Strategica
Redattore Valutazione Ambientale Strategica: **dot. biol. Gianluca Vicini**

Elaborati rimessi in mod. 2 costituenti "Variante al PdS n°1/2019"

Redattori del P.G.T.
Progettisti Incaricati:

Capogruppo: arch. urb. Giovanni Zandonella Malucco

arch. Vittorio Valpodi

Partecipazione Progettuale e gestione GIS: dot. in arch. Sara Guernieri

Redattore componente Geologica Idrogeologica del P.G.T.: ENGE0 s.r.l.

EMMISSIONE DEL PRESENTE DOCUMENTO 28 maggio 2020

SCALA DI RAPPRESENTAZIONE 1:3.000

TAV. PS 04b 1 2

REVISIONE MODIFICA

DESCRIZIONE

Tavola di individuazione dei servizi pubblici e di interesse pubblico o generale esistenti e in progetto: Frazione di Bondanello e altre località

VIETATA LA RIPRODUZIONE, ANCHE PARZIALE, O LA CONSEGNA A TERZI DEL PRESENTE DOCUMENTO SENZA NOSTRA PREVENTIVA AUTORIZZAZIONE SCRITTA