



Comune di Moglia

# PGT

## Variante n° 2

### Piano di Governo del Territorio

(Redatto ai sensi della L. R n°12 dell' 11 marzo 2005 e s.m.i.)

PROPOSTA PRO ADOZIONE IN C.C.

# PIANO DEI SERVIZI

Adottato dal Consiglio Comunale il .....

con Delibera N° .....

Approvato dal Consiglio Comunale il .....

con Delibera N° .....

**Elaborati rimessi in mod. 2  
costituenti "Variante al PdS n°1/2019"**

## Referenti istituzionali

La Sindaco: dott.ssa Simona Maretta

Il Responsabile del Servizio Tecnico: arch. Alessia Giovanelli

## Valutazione Ambientale Strategica

Redattore Valutazione Ambientale Strategica:  
dott. biol. Gianluca Vicini

## Redattori del P.G.T.

### Progettisti Incaricati:



Capogruppo:  
arch. urb. Giovanni Zandonella Maiucco



arch. Vittorio Valpondi

### Partecipazione Progettuale e gestione GIS:

dott. in arch. Sara Guernieri

Redattore componente Geologica/Idrogeologica del P.G.T.  
ENGEO s.r.l.

EMISSIONE DEL PRESENTE DOCUMENTO: 28 maggio 2020

VARIANTE N.2 PIANO DI GOVERNO DEL TERRITORIO. PIANO DEI SERVIZI

SCALA DI RAPPRESENTAZIONE

TAV.	REVISIONE	MODIFICA
<b>PS S all</b>	<b>1</b>	<b>2</b>

DESCRIZIONE

**Schede di rilievo analitico delle attrezzature e dei servizi pubblici o di interesse pubblico o generale esistenti e in progetto**



## Schede dei Servizi Pubblici e di Interesse Pubblico esistenti ed in progetto

### INDICE DELLE SCHEDE

	Numero scheda
<b>SERVIZI PUBBLICI ESISTENTI</b>	
Servizi di Interesse Comune	001-015
Servizi per l'Istruzione	016-021
Servizi per il Gioco e lo Sport	022-027
Parcheggi pubblici	028-051
Residenze Agevolate	052-053
Verde pubblico	054-073
Impianti Tecnologici	074-086
<b>AREE NON RICONFERMATE</b>	
Aree da alienare	087-089
Aree non riconfermate	090
<b>AREE IN PROGETTO DI PIANO</b>	
Aree da trasformare (già di proprietà comunale)	091-100
Aree in progetto	101-120

### NOTA PER L'INTERPRETAZIONE DELLE SCHEDE

**Si fa presente che nell'elenco possono comparire denominazioni uguali (es. Campo da rugby Bondanello), che potrebbero sembrare una ripetizione. Si tratta in realtà dello stesso servizio che è stato suddiviso in più schede, cioè scorporato tra:**

- A. Servizio esistente che si mantiene inalterato nella sua consistenza nel progetto di Piano;
- B. Servizio esistente che subisce una trasformazione nel progetto di piano, ed in questo caso verrà distinto a sua volta tra:
  - I. Area a servizi che viene utilizzata per realizzare un tratto di strada;
  - II. Area a servizi che subisce una trasformazione pur rimanendo nell'ambito dei servizi pubblici (ad es. da area a verde pubblico subisce una trasformazione a parcheggio). In questo caso potrà essere differenziato ulteriormente a seconda della tipologia di servizio di progetto.
- C. Servizio esistente che viene alienato o non riconfermato;
- D. Area a servizi in progetto



## Schede dei Servizi Pubblici e di Interesse Pubblico esistenti ed in progetto

### TABELLA DEI CRITERI DI VALUTAZIONE PER L'ASSEGNAZIONE DEL GIUDIZIO COMPLESSIVO

<b>Punteggi assegnati</b>		
<b>area</b>	solo scoperta	1
	edificata	2
<b>accessibilità</b>	molto basso	-1
	basso	0
	medio	1
	alto	2
<b>fruibilità</b>	molto basso	-1
	basso o non valutabile	0
	medio	1
	alto	2
<b>grado di utilizzo</b>	Inutilizzato o non valutabile	0
	sottoutilizzato	1
	a pieno regime	2
	sovrautilizzato	1
<b>rispondenza normativa nel complesso</b>	non rispondente o non valutabile	0
	parzialmente rispondente	1
	completamente rispondente	2

<b><i>punteggio massimo</i></b>	
area edificata	10
area scoperta	9
area non valutabile es. progetto	3
<b><i>punteggio minimo</i></b>	
area edificata	0
area scoperta	-1
area non valutabile es. progetto	0



## Schede dei Servizi Pubblici e di Interesse pubblico esistenti ed in progetto

INFORMAZIONI GENERALI			
Numero scheda	<b>001</b>	Identificativo	<b>IC01</b>
Descrizione	<b>Municipio originario</b>	Localizzazione	Moglia
Mappa		Immagine	
Indirizzo	Piazza Matteotti, 2	Anno o periodo di costruzione/realizzazione	1912
Categoria servizio	Servizi di Interesse Comune	Sottocategoria servizio	Servizi amministrativi
Proprietà	comunale	Riferimenti catastali	Foglio 22 Mappale 45
Sussistenza	esistente	Stato di Attuazione	attuato
CARATTERISTICHE DIMENSIONALI			
N° piani occupati dal servizio	2	Superficie Territoriale (mq)	502
Superficie Lorda P. Piano Terra	0	Superficie Lorda P. totale (mq)	502
CARATTERI QUALITATIVI			
Accessibilità	Alto	Fruibilità	Non valutabile
Grado di utilizzo	non valutabile	Utenza	Non valutabile
RISPONDEZZA NORMATIVA			
Adeguamento impianti elettrici e messa a terra	non valutabile	Adeguamento contenimento termico	non valutabile
Adeguamento strutture sismica	non valutabile	Eliminazione barriere architettoniche	non valutabile
Adeguamento prevenzione incendi	non valutabile	Altri adeguamenti	
INTERVENTI E COSTI			
Interventi necessari e/o previsti	recupero e consolidamento	Spese previste	da programma triennale OO PP: 2.899.577,78 € totali nel triennio
PERFORMANCE E ANNOTAZIONI			
Valutazione complessiva del servizio	2+2+0+0+0=4	Note	Inagibile; la SLP dei vari piani non è stata considerata nel calcolo degli standard





## Schede dei Servizi Pubblici e di Interesse pubblico esistenti ed in progetto

INFORMAZIONI GENERALI			
Numero scheda	<b>002</b>	Identificativo	<b>IC02</b>
Descrizione	<b>Caserma dei carabinieri</b>	Localizzazione	Moglia
Mappa		Immagine	
Indirizzo	Viale Virgilio, 7	Anno o periodo di costruzione/realizzazione	
Categoria servizio	Servizi di Interesse Comune	Sottocategoria servizio	Servizi per la sicurezza
Proprietà	comunale	Riferimenti catastali	Foglio 27 Mappale 153
Sussistenza	esistente	Stato di Attuazione	attuato
CARATTERISTICHE DIMENSIONALI			
N° piani occupati dal servizio	2	Superficie Territoriale (mq)	1069
Superficie Lorda P. Piano Terra	297	Superficie Lorda P. totale (mq)	1366
CARATTERI QUALITATIVI			
Accessibilità	Alto	Fruibilità	Medio
Grado di utilizzo	A pieno regime	Utenza	comunale
RISPONDEZZA NORMATIVA			
Adeguamento impianti elettrici e messa a terra	Adeguato	Adeguamento contenimento termico	Adeguato
Adeguamento strutture sismica	Adeguato	Eliminazione barriere architettoniche	Adeguato
Adeguamento prevenzione incendi	Adeguato	Altri adeguamenti	
INTERVENTI E COSTI			
Interventi necessari e/o previsti	no	Spese previste	no
PERFORMANCE E ANNOTAZIONI			
Valutazione complessiva del servizio	2+2+1+2+2=9	Note	



## Schede dei Servizi Pubblici e di Interesse pubblico esistenti ed in progetto

INFORMAZIONI GENERALI			
Numero scheda	<b>003</b>	Identificativo	<b>IC03</b>
Descrizione	<b>Piazza Marconi</b>	Localizzazione	Moglia
Mappa		Immagine	
Indirizzo	Piazza Marconi	Anno o periodo di costruzione/realizzazione	
Categoria servizio	Servizi di Interesse Comune	Sottocategoria servizio	Servizi culturali
Proprietà	comunale	Riferimenti catastali	Foglio 25 Mappale Strade
Sussistenza	esistente	Stato di Attuazione	attuato
CARATTERISTICHE DIMENSIONALI			
N° piani occupati dal servizio	0	Superficie Territoriale (mq)	892
Superficie Lorda P. Piano Terra	0	Superficie Lorda P. totale (mq)	892
CARATTERI QUALITATIVI			
Accessibilità	Alto	Fruibilità	Alto
Grado di utilizzo	A pieno regime	Utenza	comunale
RISPONDEZZA NORMATIVA			
Adeguamento impianti elettrici e messa a terra	Adeguito	Adeguamento contenimento termico	non necessario
Adeguamento strutture sismica	non necessario	Eliminazione barriere architettoniche	adeguato
Adeguamento prevenzione incendi	non necessario	Altri adeguamenti	
INTERVENTI E COSTI			
Interventi necessari e/o previsti	no	Spese previste	no
PERFORMANCE E ANNOTAZIONI			
Valutazione complessiva del servizio	1+2+2+2+2=9	Note	



## Schede dei Servizi Pubblici e di Interesse pubblico esistenti ed in progetto

INFORMAZIONI GENERALI			
Numero scheda	<b>004</b>	Identificativo	<b>IC04</b>
Descrizione	<b>Museo delle bonifiche</b>	Localizzazione	Moglia
Mappa		Immagine	
Indirizzo	Piazza della Libertà	Anno o periodo di costruzione/ realizzazione	
Categoria servizio	Servizi di Interesse Comune	Sottocategoria servizio	Servizi culturali
Proprietà	Comunale	Riferimenti catastali	Foglio 27 Mappale 397
Sussistenza	esistente	Stato di Attuazione	attuato
CARATTERISTICHE DIMENSIONALI			
N° piani occupati dal servizio	2	Superficie Territoriale (mq)	324
Superficie Lorda P. Piano Terra	244	Superficie Lorda P. totale (mq)	568
CARATTERI QUALITATIVI			
Accessibilità	Alto	Fruibilità	Medio
Grado di utilizzo	A pieno regime	Utenza	comunale
RISPONDEZZA NORMATIVA			
Adeguamento impianti elettrici e messa a terra	Adeguito	Adeguamento contenimento termico	adeguato
Adeguamento strutture sismica	Adeguito	Eliminazione barriere architettoniche	adeguato
Adeguamento prevenzione incendi	adeguato	Altri adeguamenti	
INTERVENTI E COSTI			
Interventi necessari e/o previsti	no	Spese previste	no
PERFORMANCE E ANNOTAZIONI			
Valutazione complessiva del servizio	2+2+1+2+2=9	Note	Al piano primo si trovano AUSER, AVIS



## Schede dei Servizi Pubblici e di Interesse pubblico esistenti ed in progetto

INFORMAZIONI GENERALI			
Numero scheda	<b>005</b>	Identificativo	<b>IC05</b>
Descrizione	<b>Municipio Piazza Di Vittorio</b>	Localizzazione	Moglia
Mappa		Immagine	
Indirizzo	Piazza Di Vittorio	Anno o periodo di costruzione/realizzazione	2012
Categoria servizio	Servizi di Interesse Comune	Sottocategoria servizio	Servizi amministrativi
Proprietà	Comunale	Riferimenti catastali	Foglio 24 Mappale 748
Sussistenza	esistente	Stato di Attuazione	attuato
CARATTERISTICHE DIMENSIONALI			
N° piani occupati dal servizio	1	Superficie Territoriale (mq)	1540
Superficie Lorda P. Piano Terra	1338	Superficie Lorda P. totale (mq)	1540
CARATTERI QUALITATIVI			
Accessibilità	Alto	Fruibilità	Alto
Grado di utilizzo	A pieno regime	Utenza	comunale
RISPONDEZZA NORMATIVA			
Adeguamento impianti elettrici e messa a terra	Adeguito	Adeguamento contenimento termico	Adeguito
Adeguamento strutture sismica	Adeguito	Eliminazione barriere architettoniche	Adeguito
Adeguamento prevenzione incendi	Adeguito	Altri adeguamenti	
INTERVENTI E COSTI			
Interventi necessari e/o previsti	no	Spese previste	no
PERFORMANCE E ANNOTAZIONI			
Valutazione complessiva del servizio	2+2+2+2+2=10	Note	





## Schede dei Servizi Pubblici e di Interesse pubblico esistenti ed in progetto

INFORMAZIONI GENERALI			
Numero scheda	<b>006</b>	Identificativo	<b>IC06</b>
Descrizione	<b>Poste</b>	Localizzazione	Moglia
Mappa		Immagine	
Indirizzo	Via Salvo d'Acquisto	Anno o periodo di costruzione/ realizzazione	
Categoria servizio	Servizi di Interesse Comune	Sottocategoria servizio	Servizi amministrativi
Proprietà	Poste Italiane	Riferimenti catastali	Foglio 26 Mappale 195
Sussistenza	esistente	Stato di Attuazione	attuato
CARATTERISTICHE DIMENSIONALI			
N° piani occupati dal servizio	1	Superficie Territoriale (mq)	71
Superficie Lorda P. Piano Terra	53	Superficie Lorda P. totale (mq)	71
CARATTERI QUALITATIVI			
Accessibilità	Alto	Fruibilità	Medio
Grado di utilizzo	A pieno regime	Utenza	comunale
RISPONDEZZA NORMATIVA			
Adeguamento impianti elettrici e messa a terra	Adeguito	Adeguamento contenimento termico	adeguato
Adeguamento strutture sismica	adeguato	Eliminazione barriere architettoniche	adeguato
Adeguamento prevenzione incendi	adeguato	Altri adeguamenti	
INTERVENTI E COSTI			
Interventi necessari e/o previsti	no	Spese previste	no
PERFORMANCE E ANNOTAZIONI			
Valutazione complessiva del servizio	2+2+1+2+2=9	Note	



## Schede dei Servizi Pubblici e di Interesse pubblico esistenti ed in progetto

INFORMAZIONI GENERALI			
Numero scheda	<b>007</b>	Identificativo	<b>IC07</b>
Descrizione	<b>RSA "Fondazione P. Sissa"</b>	Localizzazione	Moglia
Mappa		Immagine	
Indirizzo	Via Verdi	Anno o periodo di costruzione/realizzazione	
Categoria servizio	Servizi di Interesse Comune	Sottocategoria servizio	Servizi sanitari
Proprietà	comunale amministrato da Regione, Comune e Parrocchia	Riferimenti catastali	Foglio 33 Mappali 15, 304, 305
Sussistenza	esistente	Stato di Attuazione	attuato
CARATTERISTICHE DIMENSIONALI			
N° piani occupati dal servizio	1	Superficie Territoriale (mq)	11568
Superficie Lorda P. Piano Terra	3818	Superficie Lorda P. totale (mq)	11568
CARATTERI QUALITATIVI			
Accessibilità	Alto	Fruibilità	Medio
Grado di utilizzo	A pieno regime	Utenza	sovracomunale
RISPONDEZZA NORMATIVA			
Adeguamento impianti elettrici e messa a terra	Adeguato	Adeguamento contenimento termico	adeguato
Adeguamento strutture sismica	adeguato	Eliminazione barriere architettoniche	adeguato
Adeguamento prevenzione incendi	adeguato	Altri adeguamenti	
INTERVENTI E COSTI			
Interventi necessari e/o previsti	no	Spese previste	no
PERFORMANCE E ANNOTAZIONI			
Valutazione complessiva del servizio	2+2+1+2+2=9	Note	





## Schede dei Servizi Pubblici e di Interesse pubblico esistenti ed in progetto

INFORMAZIONI GENERALI			
Numero scheda	<b>008</b>	Identificativo	<b>IC08</b>
Descrizione	<b>Sala Polivalente teatro Mondo 3</b>	Localizzazione	Moglia
Mappa		Immagine	
Indirizzo	Via Giulio Romano	Anno o periodo di costruzione/realizzazione	
Categoria servizio	Servizi di Interesse Comune	Sottocategoria servizio	Servizi culturali
Proprietà	Comunale	Riferimenti catastali	Foglio 26 Mappale 19, 919
Sussistenza	esistente	Stato di Attuazione	attuato
CARATTERISTICHE DIMENSIONALI			
N° piani occupati dal servizio	1	Superficie Territoriale (mq)	8786
Superficie Lorda P. Piano Terra	1549	Superficie Lorda P. totale (mq)	8786
CARATTERI QUALITATIVI			
Accessibilità	Alto	Fruibilità	Medio
Grado di utilizzo	A pieno regime	Utenza	comunale
RISPONDEZZA NORMATIVA			
Adeguamento impianti elettrici e messa a terra	adeguato	Adeguamento contenimento termico	Adeguato
Adeguamento strutture sismica	Adeguato	Eliminazione barriere architettoniche	Adeguato
Adeguamento prevenzione incendi	Adeguato	Altri adeguamenti	
INTERVENTI E COSTI			
Interventi necessari e/o previsti	no	Spese previste	no
PERFORMANCE E ANNOTAZIONI			
Valutazione complessiva del servizio	2+2+1+2+2=9	Note	Include la biblioteca e Informagiovani. Gli adeguamenti sono stati fatti subito dopo il sisma



## Schede dei Servizi Pubblici e di Interesse pubblico esistenti ed in progetto

INFORMAZIONI GENERALI			
Numero scheda	<b>009</b>	Identificativo	<b>IC09</b>
Descrizione	<b>Chiesa e attrezzature parrocchiali</b>	Localizzazione	Moglia
Mappa		Immagine	
Indirizzo	Via XX Settembre	Anno o periodo di costruzione/realizzazione	1598 (fondazione)
Categoria servizio	Servizi di Interesse Comune	Sottocategoria servizio	Servizi religiosi
Proprietà	Diocesi di Mantova	Riferimenti catastali	Foglio 27 Mappale A, 49, 47
Sussistenza	esistente	Stato di Attuazione	attuato
CARATTERISTICHE DIMENSIONALI			
N° piani occupati dal servizio	1 (2 per la canonica)	Superficie Territoriale (mq)	4445
Superficie Lorda P. Piano Terra	2049	Superficie Lorda P. totale (mq)	5022
CARATTERI QUALITATIVI			
Accessibilità	Alto	Fruibilità	non valutabile
Grado di utilizzo	non valutabile	Utenza	comunale
RISPONDEZZA NORMATIVA			
Adeguamento impianti elettrici e messa a terra	non valutabile	Adeguamento contenimento termico	non valutabile
Adeguamento strutture sismica	non valutabile	Eliminazione barriere architettoniche	non valutabile
Adeguamento prevenzione incendi	non valutabile	Altri adeguamenti	
INTERVENTI E COSTI			
Interventi necessari e/o previsti	Restauro e consolidamento	Spese previste	
PERFORMANCE E ANNOTAZIONI			
Valutazione complessiva del servizio	2+2+0+0+0=4	Note	La chiesa è inagibile al momento





## Schede dei Servizi Pubblici e di Interesse pubblico esistenti ed in progetto

INFORMAZIONI GENERALI			
Numero scheda	<b>010</b>	Identificativo	<b>IC10</b>
Descrizione	<b>Servizi sanitari e assistenziali (ex IPAB)</b>	Localizzazione	Moglia
Mappa		Immagine	
Indirizzo	Via Verdi	Anno o periodo di costruzione/realizzazione	
Categoria servizio	Servizi di Interesse Comune	Sottocategoria servizio	Servizi sanitari
Proprietà	comunale	Riferimenti catastali	Foglio 33 Mappale 261
Sussistenza	esistente	Stato di Attuazione	attuato
CARATTERISTICHE DIMENSIONALI			
N° piani occupati dal servizio	0	Superficie Territoriale (mq)	728
Superficie Lorda P. Piano Terra	0	Superficie Lorda P. totale (mq)	728
CARATTERI QUALITATIVI			
Accessibilità	Alto	Fruibilità	non valutabile
Grado di utilizzo	Inutilizzato	Utenza	comunale
RISPONDEZZA NORMATIVA			
Adeguamento impianti elettrici e messa a terra	non valutabile	Adeguamento contenimento termico	non valutabile
Adeguamento strutture sismica	non valutabile	Eliminazione barriere architettoniche	non valutabile
Adeguamento prevenzione incendi	non valutabile	Altri adeguamenti	
INTERVENTI E COSTI			
Interventi necessari e/o previsti		Spese previste	no
PERFORMANCE E ANNOTAZIONI			
Valutazione complessiva del servizio	1+2+0+0+0=3	Note	area scoperta





## Schede dei Servizi Pubblici e di Interesse pubblico esistenti ed in progetto

INFORMAZIONI GENERALI			
Numero scheda	<b>011</b>	Identificativo	<b>IC11</b>
Descrizione	<b>Teatro Italia</b>	Localizzazione	Bondanello
Mappa		Immagine	
Indirizzo	Piazza C. Battisti	Anno o periodo di costruzione/realizzazione	
Categoria servizio	Servizi di Interesse Comune	Sottocategoria servizio	Servizi culturali
Proprietà	comunale	Riferimenti catastali	Foglio 7 Mappale 54
Sussistenza	esistente	Stato di Attuazione	attuato
CARATTERISTICHE DIMENSIONALI			
N° piani occupati dal servizio	1	Superficie Territoriale (mq)	1037
Superficie Lorda P. Piano Terra	360	Superficie Lorda P. totale (mq)	1037
CARATTERI QUALITATIVI			
Accessibilità	Medio	Fruibilità	Medio
Grado di utilizzo	A pieno regime	Utenza	comunale
RISPONDEZZA NORMATIVA			
Adeguamento impianti elettrici e messa a terra	Adeguito	Adeguamento contenimento termico	adeguato
Adeguamento strutture sismica	adeguato	Eliminazione barriere architettoniche	adeguato
Adeguamento prevenzione incendi	adeguato	Altri adeguamenti	
INTERVENTI E COSTI			
Interventi necessari e/o previsti	no	Spese previste	no
PERFORMANCE E ANNOTAZIONI			
Valutazione complessiva del servizio	2+1+1+2+2=8	Note	





## Schede dei Servizi Pubblici e di Interesse pubblico esistenti ed in progetto

INFORMAZIONI GENERALI			
Numero scheda	<b>012</b>	Identificativo	<b>IC12</b>
Descrizione	<b>Chiesa e attrezzature parrocchiali</b>	Localizzazione	Bondanello
Mappa		Immagine	
Indirizzo	Piazza C. Battisti	Anno o periodo di costruzione/realizzazione	1699
Categoria servizio	Servizi di Interesse Comune	Sottocategoria servizio	Servizi religiosi
Proprietà	Diocesi di Mantova	Riferimenti catastali	Foglio 7 Mappale A, 14, 19, 20, 21, 24, 25, 257
Sussistenza	esistente	Stato di Attuazione	attuato
CARATTERISTICHE DIMENSIONALI			
N° piani occupati dal servizio	1	Superficie Territoriale (mq)	3001
Superficie Lorda P. Piano Terra	1026	Superficie Lorda P. totale (mq)	3001
CARATTERI QUALITATIVI			
Accessibilità	Medio	Fruibilità	Medio
Grado di utilizzo	A pieno regime	Utenza	quartiere
RISPONDEZZA NORMATIVA			
Adeguamento impianti elettrici e messa a terra	Adeguato	Adeguamento contenimento termico	Adeguato
Adeguamento strutture sismica	Adeguato	Eliminazione barriere architettoniche	adeguato
Adeguamento prevenzione incendi	adeguato	Altri adeguamenti	
INTERVENTI E COSTI			
Interventi necessari e/o previsti		Spese previste	
PERFORMANCE E ANNOTAZIONI			
Valutazione complessiva del servizio	2+1+1+2+2=8	Note	Il campanile è stato demolito per i gravi danni subiti col sisma





## Schede dei Servizi Pubblici e di Interesse pubblico esistenti ed in progetto

INFORMAZIONI GENERALI			
Numero scheda	<b>013</b>	Identificativo	<b>IC13</b>
Descrizione	<b>Centro culturale islamico</b>	Localizzazione	Moglia
Mappa		Immagine	
Indirizzo	Via Verdi, 2	Anno o periodo di costruzione/ realizzazione	
Categoria servizio	Servizi di Interesse Comune	Sottocategoria servizio	Servizi culturali
Proprietà	privata	Riferimenti catastali	Foglio 27 Mappali 25, 24, 26
Sussistenza	esistente	Stato di Attuazione	attuato
CARATTERISTICHE DIMENSIONALI			
N° piani occupati dal servizio	1	Superficie Territoriale (mq)	557
Superficie Lorda P. Piano Terra (mq)	158	Superficie Lorda P. totale (mq)	557
CARATTERI QUALITATIVI			
Accessibilità	Alto	Fruibilità	Medio
Grado di utilizzo	A pieno regime	Utenza	comunale
RISPONDEZZA NORMATIVA			
Adeguamento impianti elettrici e messa a terra	non valutabile	Adeguamento contenimento termico	non valutabile
Adeguamento strutture sismica	non valutabile	Eliminazione barriere architettoniche	non valutabile
Adeguamento prevenzione incendi	non valutabile	Altri adeguamenti	non valutabile
INTERVENTI E COSTI			
Interventi necessari e/o previsti	no	Spese previste	
PERFORMANCE E ANNOTAZIONI			
Valutazione complessiva del servizio	2+2+1+2+0= 7	Note	





## Schede dei Servizi Pubblici e di Interesse pubblico esistenti ed in progetto

INFORMAZIONI GENERALI			
Numero scheda	<b>014</b>	Identificativo	<b>IC14</b>
Descrizione	<b>Ex Scuola Elementare</b>	Localizzazione	Bondanello
Mappa		Immagine	
Indirizzo	Piazza C. Battisti	Anno o periodo di costruzione/realizzazione	
Categoria servizio	Servizi di Interesse Comune	Sottocategoria servizio	Servizi socio-assistenziali e sanitari
Proprietà	Comunale	Riferimenti catastali	Foglio 7 Mappale 85
Sussistenza	esistente	Stato di Attuazione	attuato
CARATTERISTICHE DIMENSIONALI			
N° piani occupati dal servizio	2	Superficie Territoriale (mq)	1077
Superficie Lorda P. Piano Terra	285+ quelli degli appartamenti ERP (vedi scheda RA02)	Superficie Lorda P. totale (mq)	1374
CARATTERI QUALITATIVI			
Accessibilità	Alto	Fruibilità	Alto
Grado di utilizzo	a pieno regime	Utenza	comunale
RISPONDEZZA NORMATIVA			
Adeguamento impianti elettrici e messa a terra	adeguato	Adeguamento contenimento termico	adeguato
Adeguamento strutture sismica	adeguato	Eliminazione barriere architettoniche	adeguato
Adeguamento prevenzione incendi	adeguato	Altri adeguamenti	
INTERVENTI E COSTI			
Interventi necessari e/o previsti	no	Spese previste	
PERFORMANCE E ANNOTAZIONI			
Valutazione complessiva del servizio	2+2+2+2+2=10	Note	Vi si trovano AUSER, AVIS, medico, saletta multiuso e 5 alloggi di edilizia residenziale pubblica (vedi RA02)



## Schede dei Servizi Pubblici e di Interesse pubblico esistenti ed in progetto

INFORMAZIONI GENERALI			
Numero scheda	<b>015</b>	Identificativo	<b>IC15</b>
Descrizione	<b>Magazzino idraulico</b>	Localizzazione	Bondanello
Mappa		Immagine	
Indirizzo	Piazza C. Battisti	Anno o periodo di costruzione/realizzazione	
Categoria servizio	Servizi di Interesse Comune	Sottocategoria servizio	Non specificabile
Proprietà	Comunale	Riferimenti catastali	Foglio 7 Mappale 123, 124, 125
Sussistenza	esistente	Stato di Attuazione	attuato
CARATTERISTICHE DIMENSIONALI			
N° piani occupati dal servizio	2	Superficie Territoriale (mq)	700
Superficie Lorda P. Piano Terra	169	Superficie Lorda P. totale (mq)	854
CARATTERI QUALITATIVI			
Accessibilità	Alto	Fruibilità	Basso
Grado di utilizzo	non valutabile	Utenza	non valutabile
RISPONDEZZA NORMATIVA			
Adeguamento impianti elettrici e messa a terra	non valutabile	Adeguamento contenimento termico	non valutabile
Adeguamento strutture sismica	non valutabile	Eliminazione barriere architettoniche	non valutabile
Adeguamento prevenzione incendi	non valutabile	Altri adeguamenti	
INTERVENTI E COSTI			
Interventi necessari e/o previsti		Spese previste	
PERFORMANCE E ANNOTAZIONI			
Valutazione complessiva del servizio	2+2+0+0+0=4	Note	Da trasformare in Servizi Pubblici di Ricezione





## Schede dei Servizi Pubblici e di Interesse pubblico esistenti ed in progetto

INFORMAZIONI GENERALI			
Numero scheda	<b>016</b>	Identificativo	<b>IS01</b>
Descrizione	<b>Scuola Materna Rodari</b>	Localizzazione	Moglia
Mappa		Immagine	
Indirizzo	Via Dante	Anno o periodo di costruzione/ realizzazione	
Categoria servizio	Servizi per l'Istruzione	Sottocategoria servizio	Scuole per l'infanzia
Proprietà	Comunale	Riferimenti catastali	Foglio 27 Mappale 154
Sussistenza	esistente	Stato di Attuazione	attuato
CARATTERISTICHE DIMENSIONALI			
N° piani occupati dal servizio	1	Superficie Territoriale (mq)	4198
Superficie Lorda P. Piano Terra	1068	Superficie Lorda P. totale (mq)	4198
CARATTERI QUALITATIVI			
Accessibilità	Alto	Fruibilità	Alto
Grado di utilizzo	A pieno regime	Utenza	comunale
RISPONDEZZA NORMATIVA			
Adeguamento impianti elettrici e messa a terra	adeguato	Adeguamento contenimento termico	adeguato
Adeguamento strutture sismica	adeguato	Eliminazione barriere architettoniche	adeguato
Adeguamento prevenzione incendi	adeguato	Altri adeguamenti	
INTERVENTI E COSTI			
Interventi necessari e/o previsti	no	Spese previste	
PERFORMANCE E ANNOTAZIONI			
Valutazione complessiva del servizio	2+2+2+2+2=10	Note	



## Schede dei Servizi Pubblici e di Interesse pubblico esistenti ed in progetto

INFORMAZIONI GENERALI			
Numero scheda	<b>017</b>	Identificativo	<b>IS02</b>
Descrizione	<b>Scuola Elementare Martini</b>	Localizzazione	Moglia
Mappa		Immagine	
Indirizzo	Via Verdi	Anno o periodo di costruzione/ realizzazione	
Categoria servizio	Servizi per l'Istruzione	Sottocategoria servizio	Scuole Primarie
Proprietà	Comunale	Riferimenti catastali	Foglio 25 Mappale 109
Sussistenza	esistente	Stato di Attuazione	attuato
CARATTERISTICHE DIMENSIONALI			
N° piani occupati dal servizio	2	Superficie Territoriale (mq)	4948
Superficie Lorda P. Piano Terra	1470	Superficie Lorda P. totale (mq)	6477
CARATTERI QUALITATIVI			
Accessibilità	Alto	Fruibilità	Alto
Grado di utilizzo	a pieno regime	Utenza	comunale
RISPONDEZZA NORMATIVA			
Adeguamento impianti elettrici e messa a terra	adeguato	Adeguamento contenimento termico	adeguato
Adeguamento strutture sismica	adeguato	Eliminazione barriere architettoniche	adeguato
Adeguamento prevenzione incendi	adeguato	Altri adeguamenti	
INTERVENTI E COSTI			
Interventi necessari e/o previsti	no	Spese previste	no
PERFORMANCE E ANNOTAZIONI			
Valutazione complessiva del servizio	2+2+2+2+2=10	Note	



## Schede dei Servizi Pubblici e di Interesse pubblico esistenti ed in progetto

INFORMAZIONI GENERALI			
Numero scheda	<b>018</b>	Identificativo	<b>IS03</b>
Descrizione	<b>(Ex) Scuola Media e Palestra Virgilio</b>	Localizzazione	Moglia
Mappa		Immagine	
Indirizzo	Via C. Benso	Anno o periodo di costruzione/realizzazione	
Categoria servizio	Servizi per l'Istruzione	Sottocategoria servizio	Scuole Secondarie I grado
Proprietà	Comunale	Riferimenti catastali	Foglio 27 Mappali 159, 756, 157
Sussistenza	esistente	Stato di Attuazione	attuato
CARATTERISTICHE DIMENSIONALI			
N° piani occupati dal servizio	1 (palestra)	Superficie Territoriale (mq)	4086
Superficie Lorda P. Piano Terra	709 (solo palestra)	Superficie Lorda P. totale (mq)	4086
CARATTERI QUALITATIVI			
Accessibilità	Alto	Fruibilità	Alto
Grado di utilizzo	A pieno regime	Utenza	comunale
RISPONDEZZA NORMATIVA			
Adeguamento impianti elettrici e messa a terra	adeguato	Adeguamento contenimento termico	adeguato
Adeguamento strutture sismica	non adeguato	Eliminazione barriere architettoniche	adeguato
Adeguamento prevenzione incendi	adeguato	Altri adeguamenti	
INTERVENTI E COSTI			
Interventi necessari e/o previsti	Adeguamento sismico palestra Scuola Media	Spese previste	572.840,53 € nell'anno 2018 (da programma triennale OO PP)
PERFORMANCE E ANNOTAZIONI			
Valutazione complessiva del servizio	2+2+2+2+1=9	Note	N.B. La valutazione si riferisce alla palestra, essendo la scuola non valutabile perché demolita



## Schede dei Servizi Pubblici e di Interesse pubblico esistenti ed in progetto

INFORMAZIONI GENERALI			
Numero scheda	<b>019</b>	Identificativo	<b>IS04</b>
Descrizione	<b>Scuola Media Virgilio P.za Di Vittorio</b>	Localizzazione	Moglia
Mappa		Immagine	
Indirizzo	Piazza Di Vittorio	Anno o periodo di costruzione/realizzazione	
Categoria servizio	Servizi per l'Istruzione	Sottocategoria servizio	Scuole Primarie
Proprietà	Comunale	Riferimenti catastali	Foglio 24 Mappale 748
Sussistenza	esistente	Stato di Attuazione	attuato
CARATTERISTICHE DIMENSIONALI			
N° piani occupati dal servizio	1	Superficie Territoriale (mq)	1984
Superficie Lorda P. Piano Terra	925	Superficie Lorda P. totale (mq)	1984
CARATTERI QUALITATIVI			
Accessibilità	Alto	Fruibilità	Alto
Grado di utilizzo	a pieno regime	Utenza	comunale
RISPONDEZZA NORMATIVA			
Adeguamento impianti elettrici e messa a terra	adeguato	Adeguamento contenimento termico	adeguato
Adeguamento strutture sismica	adeguato	Eliminazione barriere architettoniche	adeguato
Adeguamento prevenzione incendi	adeguato	Altri adeguamenti	
INTERVENTI E COSTI			
Interventi necessari e/o previsti	no	Spese previste	
PERFORMANCE E ANNOTAZIONI			
Valutazione complessiva del servizio	2+2+2+2+2=10	Note	





## Schede dei Servizi Pubblici e di Interesse pubblico esistenti ed in progetto

INFORMAZIONI GENERALI			
Numero scheda	<b>020</b>	Identificativo	<b>IS05</b>
Descrizione	<b>Scuola Materna Collodi e Asilo Nido Zuccherò Filato</b>	Localizzazione	Bondanello
Mappa		Immagine	
Indirizzo	Piazza C. Battisti	Anno o periodo di costruzione/realizzazione	
Categoria servizio	Servizi per l'Istruzione	Sottocategoria servizio	Scuole per l'infanzia
Proprietà	Comunale	Riferimenti catastali	Foglio 7 Mappale 26
Sussistenza	esistente	Stato di Attuazione	attuato
CARATTERISTICHE DIMENSIONALI			
N° piani occupati dal servizio	1	Superficie Territoriale (mq)	1781
Superficie Lorda P. Piano Terra	546	Superficie Lorda P. totale (mq)	1792
CARATTERI QUALITATIVI			
Accessibilità	Alto	Fruibilità	Alto
Grado di utilizzo	a pieno regime	Utenza	comunale
RISPONDEZZA NORMATIVA			
Adeguamento impianti elettrici e messa a terra	adeguato	Adeguamento contenimento termico	adeguato
Adeguamento strutture sismica	adeguato	Eliminazione barriere architettoniche	adeguato
Adeguamento prevenzione incendi	adeguato	Altri adeguamenti	
INTERVENTI E COSTI			
Interventi necessari e/o previsti	no	Spese previste	
PERFORMANCE E ANNOTAZIONI			
Valutazione complessiva del servizio	2+2+2+2+2=10	Note	



## Schede dei Servizi Pubblici e di Interesse pubblico esistenti ed in progetto

INFORMAZIONI GENERALI			
Numero scheda	<b>021</b>	Identificativo	<b>IS06</b>
Descrizione	<b>Asilo Nido privato Scarabocchio</b>	Localizzazione	Moglia
Mappa		Immagine	
Indirizzo	Via Siliprandi, 7	Anno o periodo di costruzione/realizzazione	
Categoria servizio	Servizi per l'Istruzione	Sottocategoria servizio	Scuole per l'infanzia
Proprietà	privato	Riferimenti catastali	Foglio 23 Mappale 244
Sussistenza	esistente	Stato di Attuazione	attuato
CARATTERISTICHE DIMENSIONALI			
N° piani occupati dal servizio	1	Superficie Territoriale (mq)	431
Superficie Lorda P. Piano Terra	111	Superficie Lorda P. totale (mq)	542
CARATTERI QUALITATIVI			
Accessibilità	Medio	Fruibilità	Alto
Grado di utilizzo	A pieno regime	Utenza	privato
RISPONDEZZA NORMATIVA			
Adeguamento impianti elettrici e messa a terra	non valutabile	Adeguamento contenimento termico	non valutabile
Adeguamento strutture sismica	non valutabile	Eliminazione barriere architettoniche	non valutabile
Adeguamento prevenzione incendi	non valutabile	Altri adeguamenti	non valutabile
INTERVENTI E COSTI			
Interventi necessari e/o previsti		Spese previste	
PERFORMANCE E ANNOTAZIONI			
Valutazione complessiva del servizio	1+1+2+2+0=6	Note	





## Schede dei Servizi Pubblici e di Interesse pubblico esistenti ed in progetto

INFORMAZIONI GENERALI			
Numero scheda	<b>022</b>	Identificativo	<b>GS01</b>
Descrizione	<b>Campo sportivo e palazzetto dello sport</b>	Localizzazione	Moglia
Mappa		Immagine	
Indirizzo	Via Nuvolari	Anno o periodo di costruzione/realizzazione	
Categoria servizio	Servizi per il Gioco e lo Sport	Sottocategoria servizio	-
Proprietà	Comunale	Riferimenti catastali	Foglio 24 Mappali 546, 206, 661
Sussistenza	esistente	Stato di Attuazione	attuato
CARATTERISTICHE DIMENSIONALI			
N° piani occupati dal servizio	1	Superficie Territoriale (mq)	36556
Superficie Lorda P. Piano Terra	2313	Superficie Lorda P. totale (mq)	36556
CARATTERI QUALITATIVI			
Accessibilità	Alto	Fruibilità	Medio
Grado di utilizzo	A pieno regime	Utenza	comunale
RISPONDEZZA NORMATIVA			
Adeguamento impianti elettrici e messa a terra	Adeguato	Adeguamento contenimento termico	Adeguato
Adeguamento strutture sismica	Adeguato	Eliminazione barriere architettoniche	Adeguato
Adeguamento prevenzione incendi	Adeguato	Altri adeguamenti	
INTERVENTI E COSTI			
Interventi necessari e/o previsti	no	Spese previste	no
PERFORMANCE E ANNOTAZIONI			
Valutazione complessiva del servizio	2+2+1+2+2=9	Note	



## Schede dei Servizi Pubblici e di Interesse pubblico esistenti ed in progetto

INFORMAZIONI GENERALI			
Numero scheda	<b>023</b>	Identificativo	<b>GS02</b>
Descrizione	<b>Campo da tennis</b>	Localizzazione	Moglia
Mappa		Immagine	
Indirizzo	Via Nuvolari	Anno o periodo di costruzione/ realizzazione	
Categoria servizio	Servizi per il Gioco e lo Sport	Sottocategoria servizio	-
Proprietà	Comunale	Riferimenti catastali	Foglio 24 Mappale 190
Sussistenza	esistente	Stato di Attuazione	attuato
CARATTERISTICHE DIMENSIONALI			
N° piani occupati dal servizio	0	Superficie Territoriale (mq)	3602
Superficie Lorda P. Piano Terra	0	Superficie Lorda P. totale (mq)	3602
CARATTERI QUALITATIVI			
Accessibilità	Alto	Fruibilità	Medio
Grado di utilizzo	A pieno regime	Utenza	comunale
RISPONDEZZA NORMATIVA			
Adeguamento impianti elettrici e messa a terra	Adeguato	Adeguamento contenimento termico	non necessario
Adeguamento strutture sismica	non necessario	Eliminazione barriere architettoniche	Adeguato
Adeguamento prevenzione incendi	non necessario	Altri adeguamenti	
INTERVENTI E COSTI			
Interventi necessari e/o previsti	Va intensificata la manutenzione	Spese previste	no
PERFORMANCE E ANNOTAZIONI			
Valutazione complessiva del servizio	1+2+1+2+2=8	Note	



## Schede dei Servizi Pubblici e di Interesse pubblico esistenti ed in progetto

INFORMAZIONI GENERALI			
Numero scheda	<b>024</b>	Identificativo	<b>GS03</b>
Descrizione	<b>Piscina Comunale</b>	Localizzazione	Moglia
Mappa		Immagine	
Indirizzo	Via Nuvolari	Anno o periodo di costruzione/ realizzazione	
Categoria servizio	Servizi per il Gioco e lo Sport	Sottocategoria servizio	-
Proprietà	Comunale	Riferimenti catastali	Foglio 24 Mappale 234, 317
Sussistenza	esistente	Stato di Attuazione	attuato
CARATTERISTICHE DIMENSIONALI			
N° piani occupati dal servizio	1	Superficie Territoriale (mq)	7849
Superficie Lorda P. Piano Terra	2060	Superficie Lorda P. totale (mq)	7849
CARATTERI QUALITATIVI			
Accessibilità	Alto	Fruibilità	Medio
Grado di utilizzo	A pieno regime	Utenza	comunale
RISPONDEZZA NORMATIVA			
Adeguamento impianti elettrici e messa a terra	Adeguito	Adeguamento contenimento termico	Adeguito
Adeguamento strutture sismica	Adeguito	Eliminazione barriere architettoniche	Adeguito
Adeguamento prevenzione incendi	Adeguito	Altri adeguamenti	
INTERVENTI E COSTI			
Interventi necessari e/o previsti	no	Spese previste	no
PERFORMANCE E ANNOTAZIONI			
Valutazione complessiva del servizio	1+2+1+2+2=8	Note	




## Schede dei Servizi Pubblici e di Interesse pubblico esistenti ed in progetto

INFORMAZIONI GENERALI			
Numero scheda	<b>025</b>	Identificativo	<b>GS04</b>
Descrizione	<b>Ampliamento piscina</b>	Localizzazione	Moglia
Mappa		Immagine	
Indirizzo	Via Nuvolari	Anno o periodo di costruzione/ realizzazione	
Categoria servizio	Servizi per il Gioco e lo Sport	Sottocategoria servizio	-
Proprietà	Comunale	Riferimenti catastali	Foglio 24 Mappale 656
Sussistenza	esistente	Stato di Attuazione	attuato
CARATTERISTICHE DIMENSIONALI			
N° piani occupati dal servizio	0	Superficie Territoriale (mq)	6562
Superficie Lorda P. Piano Terra	0	Superficie Lorda P. totale (mq)	6562
CARATTERI QUALITATIVI			
Accessibilità	Alto	Fruibilità	Medio
Grado di utilizzo	A pieno regime	Utenza	comunale
RISPONDEZZA NORMATIVA			
Adeguamento impianti elettrici e messa a terra	Adeguato	Adeguamento contenimento termico	non necessario
Adeguamento strutture sismica	non necessario	Eliminazione barriere architettoniche	Adeguato
Adeguamento prevenzione incendi	Adeguato	Altri adeguamenti	
INTERVENTI E COSTI			
Interventi necessari e/o previsti	no	Spese previste	no
PERFORMANCE E ANNOTAZIONI			
Valutazione complessiva del servizio	1+2+1+2+2= 8	Note	Piscina scoperta



## Schede dei Servizi Pubblici e di Interesse pubblico esistenti ed in progetto

INFORMAZIONI GENERALI			
Numero scheda	<b>026</b>	Identificativo	<b>GS05</b>
Descrizione	<b>Campo da tennis e sala polivalente</b>	Localizzazione	Bondanello
Mappa		Immagine	
Indirizzo	Via L. Guerra	Anno o periodo di costruzione/realizzazione	
Categoria servizio	Servizi per il Gioco e lo Sport	Sottocategoria servizio	-
Proprietà	Comunale	Riferimenti catastali	Foglio 7 Mappale 116
Sussistenza	esistente	Stato di Attuazione	attuato
CARATTERISTICHE DIMENSIONALI			
N° piani occupati dal servizio	1	Superficie Territoriale (mq)	1572
Superficie Lorda P. Piano Terra	87	Superficie Lorda P. totale (mq)	1659
CARATTERI QUALITATIVI			
Accessibilità	Medio	Fruibilità	Medio
Grado di utilizzo	A pieno regime	Utenza	comunale
RISPONDEZZA NORMATIVA			
Adeguamento impianti elettrici e messa a terra	Adeguato	Adeguamento contenimento termico	Adeguato
Adeguamento strutture sismica	Adeguato	Eliminazione barriere architettoniche	Adeguato
Adeguamento prevenzione incendi	Adeguato	Altri adeguamenti	
INTERVENTI E COSTI			
Interventi necessari e/o previsti	no	Spese previste	no
PERFORMANCE E ANNOTAZIONI			
Valutazione complessiva del servizio	2+1+1+2+2=8	Note	Gestito da associazione W. Vaccari che gestisce anche le strutture prefabbricate del campo da rugby



## Schede dei Servizi Pubblici e di Interesse pubblico esistenti ed in progetto

INFORMAZIONI GENERALI			
Numero scheda	<b>027</b>	Identificativo	<b>GS06</b>
Descrizione	<b>Campo da rugby Bondanello</b>	Localizzazione	Bondanello
Mappa		Immagine	
Indirizzo	Via L. Guerra	Anno o periodo di costruzione/ realizzazione	
Categoria servizio	Servizi per il Gioco e lo Sport	Sottocategoria servizio	-
Proprietà	Comunale	Riferimenti catastali	Foglio 6 Mappale 106
Sussistenza	esistente	Stato di Attuazione	attuato
CARATTERISTICHE DIMENSIONALI			
N° piani occupati dal servizio	0	Superficie Territoriale (mq)	12693
Superficie Lorda P. Piano Terra	0	Superficie Lorda P. totale (mq)	12693
CARATTERI QUALITATIVI			
Accessibilità	Molto basso	Fruibilità	Medio
Grado di utilizzo	A pieno regime	Utenza	comunale
RISPONDEZZA NORMATIVA			
Adeguamento impianti elettrici e messa a terra	Adeguato	Adeguamento contenimento termico	non necessario
Adeguamento strutture sismica	non necessario	Eliminazione barriere architettoniche	Adeguato
Adeguamento prevenzione incendi	non necessario	Altri adeguamenti	
INTERVENTI E COSTI			
Interventi necessari e/o previsti	Sistemazione strada di accesso, realizzazione nuova strada di accesso e parcheggio	Spese previste	
PERFORMANCE E ANNOTAZIONI			
Valutazione complessiva del servizio	1-1+1+2+2=5	Note	Un parte è schedata in TRASF4 e TRASF5, poiché verranno convertite a strada e parcheggio.





## Schede dei Servizi Pubblici e di Interesse pubblico esistenti ed in progetto

INFORMAZIONI GENERALI			
Numero scheda	<b>028</b>	Identificativo	<b>PK01</b>
Descrizione	<b>Parcheggi Piazza Matteotti</b>	Localizzazione	Moglia
Mappa		Immagine	
Indirizzo	Piazza Matteotti	Anno o periodo di costruzione/realizzazione	
Categoria servizio	Parcheggi Pubblici	Sottocategoria servizio	-
Proprietà	Comunale	Riferimenti catastali	Foglio 27 Mappale Strade
Sussistenza	esistente	Stato di Attuazione	attuato
CARATTERISTICHE DIMENSIONALI			
N° piani occupati dal servizio	0	Superficie Territoriale (mq)	419
Superficie Lorda P. Piano Terra	0	Superficie Lorda P. totale (mq)	419
CARATTERI QUALITATIVI			
Accessibilità	Alto	Fruibilità	Alto
Grado di utilizzo	A pieno regime	Utenza	comunale
RISPONDEZZA NORMATIVA			
Adeguamento impianti elettrici e messa a terra	Adeguato	Adeguamento contenimento termico	non necessario
Adeguamento strutture sismica	non necessario	Eliminazione barriere architettoniche	Adeguato
Adeguamento prevenzione incendi	non necessario	Altri adeguamenti	
INTERVENTI E COSTI			
Interventi necessari e/o previsti	no	Spese previste	
PERFORMANCE E ANNOTAZIONI			
Valutazione complessiva del servizio	1=2+2+2+2= 9	Note	attualmente ospita il cantiere per il consolidamento del municipio







## Schede dei Servizi Pubblici e di Interesse pubblico esistenti ed in progetto

INFORMAZIONI GENERALI			
Numero scheda	<b>029</b>	Identificativo	<b>PK02</b>
Descrizione	<b>Parcheggio Piazza Ghidini</b>	Localizzazione	Moglia
Mappa		Immagine	
Indirizzo	Piazza Ghidini	Anno o periodo di costruzione/realizzazione	
Categoria servizio	Parcheggi Pubblici	Sottocategoria servizio	-
Proprietà	Comunale	Riferimenti catastali	Foglio 27 Mappale Strade
Sussistenza	esistente	Stato di Attuazione	attuato
CARATTERISTICHE DIMENSIONALI			
N° piani occupati dal servizio	0	Superficie Territoriale (mq)	529
Superficie Lorda P. Piano Terra	0	Superficie Lorda P. totale (mq)	529
CARATTERI QUALITATIVI			
Accessibilità	Alto	Fruibilità	Alto
Grado di utilizzo	A pieno regime	Utenza	comunale
RISPONDEZZA NORMATIVA			
Adeguamento impianti elettrici e messa a terra	Adeguito	Adeguamento contenimento termico	non necessario
Adeguamento strutture sismica	non necessario	Eliminazione barriere architettoniche	adeguato
Adeguamento prevenzione incendi	non necessario	Altri adeguamenti	
INTERVENTI E COSTI			
Interventi necessari e/o previsti	no	Spese previste	no
PERFORMANCE E ANNOTAZIONI			
Valutazione complessiva del servizio	1+2+2+2+2= 9	Note	Una piccola porzione verrà alienata, si veda, a tal proposito, la scheda AL-1





## Schede dei Servizi Pubblici e di Interesse pubblico esistenti ed in progetto

INFORMAZIONI GENERALI			
Numero scheda	<b>030</b>	Identificativo	<b>PK03</b>
Descrizione	<b>Parcheggi Piazza della Libertà</b>	Localizzazione	Moglia
Mappa		Immagine	
Indirizzo	Piazza della Libertà	Anno o periodo di costruzione/realizzazione	
Categoria servizio	Parcheggi Pubblici	Sottocategoria servizio	-
Proprietà	Comunale	Riferimenti catastali	Foglio 27 Mappale Strade
Sussistenza	esistente	Stato di Attuazione	attuato
CARATTERISTICHE DIMENSIONALI			
N° piani occupati dal servizio	0	Superficie Territoriale (mq)	3092
Superficie Lorda P. Piano Terra	0	Superficie Lorda P. totale (mq)	3092
CARATTERI QUALITATIVI			
Accessibilità	Alto	Fruibilità	Alto
Grado di utilizzo	A pieno regime	Utenza	comunale
RISPONDEZZA NORMATIVA			
Adeguamento impianti elettrici e messa a terra	adeguato	Adeguamento contenimento termico	non necessario
Adeguamento strutture sismica	non necessario	Eliminazione barriere architettoniche	adeguato
Adeguamento prevenzione incendi	non necessario	Altri adeguamenti	
INTERVENTI E COSTI			
Interventi necessari e/o previsti	no	Spese previste	no
PERFORMANCE E ANNOTAZIONI			
Valutazione complessiva del servizio	1+2+2+2+2= 9	Note	





## Schede dei Servizi Pubblici e di Interesse pubblico esistenti ed in progetto

INFORMAZIONI GENERALI			
Numero scheda	<b>031</b>	Identificativo	<b>PK04</b>
Descrizione	<b>Parcheggi Piazza Di Vittorio</b>	Localizzazione	Moglia
Mappa		Immagine	
Indirizzo	Piazza Di Vittorio	Anno o periodo di costruzione/realizzazione	
Categoria servizio	Parcheggi Pubblici	Sottocategoria servizio	-
Proprietà	Comunale	Riferimenti catastali	Foglio 24 Mappale 746 (parte)
Sussistenza	esistente	Stato di Attuazione	attuato
CARATTERISTICHE DIMENSIONALI			
N° piani occupati dal servizio	0	Superficie Territoriale (mq)	170
Superficie Lorda P. Piano Terra	0	Superficie Lorda P. totale (mq)	170
CARATTERI QUALITATIVI			
Accessibilità	Alto	Fruibilità	Alto
Grado di utilizzo	a pieno regime	Utenza	comunale
RISPONDEZZA NORMATIVA			
Adeguamento impianti elettrici e messa a terra	adeguato	Adeguamento contenimento termico	non necessario
Adeguamento strutture sismica	non necessario	Eliminazione barriere architettoniche	adeguato
Adeguamento prevenzione incendi	non necessario	Altri adeguamenti	
INTERVENTI E COSTI			
Interventi necessari e/o previsti	no	Spese previste	no
PERFORMANCE E ANNOTAZIONI			
Valutazione complessiva del servizio	1+2+2+2+2= 9	Note	



## Schede dei Servizi Pubblici e di Interesse pubblico esistenti ed in progetto

INFORMAZIONI GENERALI			
Numero scheda	<b>032</b>	Identificativo	<b>PK05</b>
Descrizione	<b>Parcheggi Largo Beato Angelico</b>	Localizzazione	Moglia
Mappa		Immagine	
Indirizzo	Largo Beato Angelico	Anno o periodo di costruzione/realizzazione	
Categoria servizio	Parcheggi Pubblici	Sottocategoria servizio	-
Proprietà	Comunale	Riferimenti catastali	Foglio 26 Mappale 43
Sussistenza	esistente	Stato di Attuazione	attuato
CARATTERISTICHE DIMENSIONALI			
N° piani occupati dal servizio	0	Superficie Territoriale (mq)	362
Superficie Lorda P. Piano Terra	0	Superficie Lorda P. totale (mq)	362
CARATTERI QUALITATIVI			
Accessibilità	Alto	Fruibilità	Alto
Grado di utilizzo	a pieno regime	Utenza	comunale
RISPONDEZZA NORMATIVA			
Adeguamento impianti elettrici e messa a terra	adeguato	Adeguamento contenimento termico	non necessario
Adeguamento strutture sismica	non necessario	Eliminazione barriere architettoniche	adeguato
Adeguamento prevenzione incendi	non necessario	Altri adeguamenti	
INTERVENTI E COSTI			
Interventi necessari e/o previsti	no	Spese previste	no
PERFORMANCE E ANNOTAZIONI			
Valutazione complessiva del servizio	1+2+2+2+2=9	Note	



## Schede dei Servizi Pubblici e di Interesse pubblico esistenti ed in progetto

INFORMAZIONI GENERALI			
Numero scheda	<b>033</b>	Identificativo	<b>PK06</b>
Descrizione	<b>Parcheggio Piscina Comunale</b>	Localizzazione	Moglia
Mappa		Immagine	
Indirizzo	Via Nuvolari	Anno o periodo di costruzione/realizzazione	
Categoria servizio	Parcheggi Pubblici	Sottocategoria servizio	-
Proprietà	Comunale	Riferimenti catastali	Foglio 24 Mappale 746 (parte)
Sussistenza	esistente	Stato di Attuazione	attuato
CARATTERISTICHE DIMENSIONALI			
N° piani occupati dal servizio	0	Superficie Territoriale (mq)	1015
Superficie Lorda P. Piano Terra	0	Superficie Lorda P. totale (mq)	1015
CARATTERI QUALITATIVI			
Accessibilità	Alto	Fruibilità	Alto
Grado di utilizzo	A pieno regime	Utenza	comunale
RISPONDEZZA NORMATIVA			
Adeguamento impianti elettrici e messa a terra	adeguato	Adeguamento contenimento termico	non necessario
Adeguamento strutture sismica	non necessario	Eliminazione barriere architettoniche	adeguato
Adeguamento prevenzione incendi	non necessario	Altri adeguamenti	
INTERVENTI E COSTI			
Interventi necessari e/o previsti	no	Spese previste	
PERFORMANCE E ANNOTAZIONI			
Valutazione complessiva del servizio	1+2+2+2+2=9	Note	



## Schede dei Servizi Pubblici e di Interesse pubblico esistenti ed in progetto

INFORMAZIONI GENERALI			
Numero scheda	<b>034</b>	Identificativo	<b>PK07</b>
Descrizione	<b>Parcheggio campo sportivo</b>	Localizzazione	Moglia
Mappa		Immagine	
Indirizzo	Via Nuvolari	Anno o periodo di costruzione/realizzazione	
Categoria servizio	Parcheggi Pubblici	Sottocategoria servizio	-
Proprietà	Comunale	Riferimenti catastali	Foglio 24 Mappale 746 (parte)
Sussistenza	esistente	Stato di Attuazione	attuato
CARATTERISTICHE DIMENSIONALI			
N° piani occupati dal servizio	0	Superficie Territoriale (mq)	844
Superficie Lorda P. Piano Terra	0	Superficie Lorda P. totale (mq)	845
CARATTERI QUALITATIVI			
Accessibilità	Alto	Fruibilità	Alto
Grado di utilizzo	A pieno regime	Utenza	comunale
RISPONDEZZA NORMATIVA			
Adeguamento impianti elettrici e messa a terra	adeguato	Adeguamento contenimento termico	non necessario
Adeguamento strutture sismica	non necessario	Eliminazione barriere architettoniche	adeguato
Adeguamento prevenzione incendi	non necessario	Altri adeguamenti	
INTERVENTI E COSTI			
Interventi necessari e/o previsti	no	Spese previste	
PERFORMANCE E ANNOTAZIONI			
Valutazione complessiva del servizio	1+2+2+2+2=9	Note	





## Schede dei Servizi Pubblici e di Interesse pubblico esistenti ed in progetto

INFORMAZIONI GENERALI			
Numero scheda	<b>035</b>	Identificativo	<b>PK08</b>
Descrizione	<b>Parcheggio Via Nuvolari</b>	Localizzazione	Moglia
Mappa		Immagine	
Indirizzo	Via Nuvolari	Anno o periodo di costruzione/realizzazione	
Categoria servizio	Parcheggi Pubblici	Sottocategoria servizio	-
Proprietà	Comunale	Riferimenti catastali	Foglio 24 Mappale 159 (parte), 344
Sussistenza	esistente	Stato di Attuazione	attuato
CARATTERISTICHE DIMENSIONALI			
N° piani occupati dal servizio	0	Superficie Territoriale (mq)	834
Superficie Lorda P. Piano Terra	0	Superficie Lorda P. totale (mq)	834
CARATTERI QUALITATIVI			
Accessibilità	Alto	Fruibilità	Alto
Grado di utilizzo	A pieno regime	Utenza	comunale
RISPONDEZZA NORMATIVA			
Adeguamento impianti elettrici e messa a terra	adeguato	Adeguamento contenimento termico	non necessario
Adeguamento strutture sismica	non necessario	Eliminazione barriere architettoniche	adeguato
Adeguamento prevenzione incendi	non necessario	Altri adeguamenti	
INTERVENTI E COSTI			
Interventi necessari e/o previsti	no	Spese previste	
PERFORMANCE E ANNOTAZIONI			
Valutazione complessiva del servizio	1+2+2+2+2=9	Note	





## Schede dei Servizi Pubblici e di Interesse pubblico esistenti ed in progetto

INFORMAZIONI GENERALI			
Numero scheda	<b>036</b>	Identificativo	<b>PK09</b>
Descrizione	<b>Parcheggi Piazza C. Battisti</b>	Localizzazione	Bondanello
Mappa		Immagine	
Indirizzo	Piazza c. Battisti	Anno o periodo di costruzione/ realizzazione	
Categoria servizio	Parcheggi Pubblici	Sottocategoria servizio	-
Proprietà	Comunale	Riferimenti catastali	Foglio 7 Mappale Strade
Sussistenza	esistente	Stato di Attuazione	attuato
CARATTERISTICHE DIMENSIONALI			
N° piani occupati dal servizio	0	Superficie Territoriale (mq)	504
Superficie Lorda P. Piano Terra	0	Superficie Lorda P. totale (mq)	504
CARATTERI QUALITATIVI			
Accessibilità	Alto	Fruibilità	Alto
Grado di utilizzo	a pieno regime	Utenza	comunale
RISPONDEZZA NORMATIVA			
Adeguamento impianti elettrici e messa a terra	adeguato	Adeguamento contenimento termico	non necessario
Adeguamento strutture sismica	non necessario	Eliminazione barriere architettoniche	adeguato
Adeguamento prevenzione incendi	non necessario	Altri adeguamenti	
INTERVENTI E COSTI			
Interventi necessari e/o previsti	no	Spese previste	
PERFORMANCE E ANNOTAZIONI			
Valutazione complessiva del servizio	1+2+2+2+2=9	Note	





## Schede dei Servizi Pubblici e di Interesse pubblico esistenti ed in progetto

INFORMAZIONI GENERALI			
Numero scheda	<b>037</b>	Identificativo	<b>PK10</b>
Descrizione	<b>Piazza e parcheggi Via On. B. Vincenzi</b>	Localizzazione	Bondanello
Mappa		Immagine	
Indirizzo	Via Dante	Anno o periodo di costruzione/realizzazione	
Categoria servizio	Parcheggi Pubblici	Sottocategoria servizio	-
Proprietà	Comunale	Riferimenti catastali	Foglio 7 Mappale Strade
Sussistenza	esistente	Stato di Attuazione	attuato
CARATTERISTICHE DIMENSIONALI			
N° piani occupati dal servizio	0	Superficie Territoriale (mq)	1144
Superficie Lorda P. Piano Terra	0	Superficie Lorda P. totale (mq)	1144
CARATTERI QUALITATIVI			
Accessibilità	Alto	Fruibilità	Alto
Grado di utilizzo	a pieno regime	Utenza	comunale
RISPONDEZZA NORMATIVA			
Adeguamento impianti elettrici e messa a terra	adeguato	Adeguamento contenimento termico	non necessario
Adeguamento strutture sismica	non necessario	Eliminazione barriere architettoniche	adeguato
Adeguamento prevenzione incendi	non necessario	Altri adeguamenti	
INTERVENTI E COSTI			
Interventi necessari e/o previsti	no	Spese previste	no
PERFORMANCE E ANNOTAZIONI			
Valutazione complessiva del servizio	1+2+2+2+2=9	Note	





## Schede dei Servizi Pubblici e di Interesse pubblico esistenti ed in progetto

INFORMAZIONI GENERALI			
Numero scheda	<b>038</b>	Identificativo	<b>PK11</b>
Descrizione	<b>Parcheggi pl Maghenzani - 2</b>	Localizzazione	Moglia
Mappa		Immagine	
Indirizzo	Via Toscanini	Anno o periodo di costruzione/realizzazione	
Categoria servizio	Parcheggi Pubblici	Sottocategoria servizio	-
Proprietà	Comunale	Riferimenti catastali	Foglio 33 Mappale 300
Sussistenza	esistente	Stato di Attuazione	attuato
CARATTERISTICHE DIMENSIONALI			
N° piani occupati dal servizio	0	Superficie Territoriale (mq)	152
Superficie Lorda P. Piano Terra	0	Superficie Lorda P. totale (mq)	152
CARATTERI QUALITATIVI			
Accessibilità	Medio	Fruibilità	Alto
Grado di utilizzo	Sottoutilizzato	Utenza	quartiere
RISPONDEZZA NORMATIVA			
Adeguamento impianti elettrici e messa a terra	adeguato	Adeguamento contenimento termico	non necessario
Adeguamento strutture sismica	non necessario	Eliminazione barriere architettoniche	adeguato
Adeguamento prevenzione incendi	non necessario	Altri adeguamenti	
INTERVENTI E COSTI			
Interventi necessari e/o previsti	no	Spese previste	no
PERFORMANCE E ANNOTAZIONI			
Valutazione complessiva del servizio	1+1+2+1+2=7	Note	



## Schede dei Servizi Pubblici e di Interesse pubblico esistenti ed in progetto

INFORMAZIONI GENERALI			
Numero scheda	<b>039</b>	Identificativo	<b>PK12</b>
Descrizione	<b>Parcheggi pl Maghenzani - 3</b>	Localizzazione	Moglia
Mappa		Immagine	
Indirizzo	Via Toscanini	Anno o periodo di costruzione/realizzazione	
Categoria servizio	Parcheggi Pubblici	Sottocategoria servizio	-
Proprietà	Comunale	Riferimenti catastali	Foglio 33 Mappale 302
Sussistenza	esistente	Stato di Attuazione	attuato
CARATTERISTICHE DIMENSIONALI			
N° piani occupati dal servizio	0	Superficie Territoriale (mq)	374
Superficie Lorda P. Piano Terra	0	Superficie Lorda P. totale (mq)	374
CARATTERI QUALITATIVI			
Accessibilità	Medio	Fruibilità	Alto
Grado di utilizzo	sottoutilizzato	Utenza	quartiere
RISPONDEZZA NORMATIVA			
Adeguamento impianti elettrici e messa a terra	adeguato	Adeguamento contenimento termico	non necessario
Adeguamento strutture sismica	non necessario	Eliminazione barriere architettoniche	adeguato
Adeguamento prevenzione incendi	non necessario	Altri adeguamenti	
INTERVENTI E COSTI			
Interventi necessari e/o previsti	no	Spese previste	no
PERFORMANCE E ANNOTAZIONI			
Valutazione complessiva del servizio	1+1+2+1+2=7	Note	





## Schede dei Servizi Pubblici e di Interesse pubblico esistenti ed in progetto

INFORMAZIONI GENERALI			
Numero scheda	<b>040</b>	Identificativo	<b>PK13</b>
Descrizione	<b>Parcheggio Via Pertini</b>	Localizzazione	Bondanello
Mappa		Immagine	
Indirizzo	Via Pertini	Anno o periodo di costruzione/ realizzazione	
Categoria servizio	Parcheggi Pubblici	Sottocategoria servizio	-
Proprietà	Comunale	Riferimenti catastali	Foglio 16 Mappale 300 (parte)
Sussistenza	esistente	Stato di Attuazione	attuato
CARATTERISTICHE DIMENSIONALI			
N° piani occupati dal servizio	0	Superficie Territoriale (mq)	127
Superficie Lorda P. Piano Terra	0	Superficie Lorda P. totale (mq)	127
CARATTERI QUALITATIVI			
Accessibilità	Medio	Fruibilità	Alto
Grado di utilizzo	Sottoutilizzato	Utenza	quartiere
RISPONDEZZA NORMATIVA			
Adeguamento impianti elettrici e messa a terra	adeguato	Adeguamento contenimento termico	non necessario
Adeguamento strutture sismica	non necessario	Eliminazione barriere architettoniche	adeguato
Adeguamento prevenzione incendi	non necessario	Altri adeguamenti	
INTERVENTI E COSTI			
Interventi necessari e/o previsti	no	Spese previste	no
PERFORMANCE E ANNOTAZIONI			
Valutazione complessiva del servizio	1+1+2+1+2=7	Note	si tratta più che altro di un cul de sac





## Schede dei Servizi Pubblici e di Interesse pubblico esistenti ed in progetto

INFORMAZIONI GENERALI			
Numero scheda	<b>041</b>	Identificativo	<b>PK14</b>
Descrizione	<b>Parcheggi Via Rossini</b>	Localizzazione	Moglia
Mappa		Immagine	
Indirizzo	Via Rossini	Anno o periodo di costruzione/realizzazione	
Categoria servizio	Parcheggi Pubblici	Sottocategoria servizio	-
Proprietà	Comunale	Riferimenti catastali	Foglio 33 Mappale 278
Sussistenza	esistente	Stato di Attuazione	attuato
CARATTERISTICHE DIMENSIONALI			
N° piani occupati dal servizio	0	Superficie Territoriale (mq)	242
Superficie Lorda P. Piano Terra	0	Superficie Lorda P. totale (mq)	242
CARATTERI QUALITATIVI			
Accessibilità	Medio	Fruibilità	Alto
Grado di utilizzo	sottoutilizzato	Utenza	quartiere
RISPONDEZZA NORMATIVA			
Adeguamento impianti elettrici e messa a terra	adeguato	Adeguamento contenimento termico	non necessario
Adeguamento strutture sismica	non necessario	Eliminazione barriere architettoniche	adeguato
Adeguamento prevenzione incendi	non necessario	Altri adeguamenti	
INTERVENTI E COSTI			
Interventi necessari e/o previsti	no	Spese previste	no
PERFORMANCE E ANNOTAZIONI			
Valutazione complessiva del servizio	1+1+2+1+2=7	Note	



## Schede dei Servizi Pubblici e di Interesse pubblico esistenti ed in progetto

INFORMAZIONI GENERALI			
Numero scheda	<b>042</b>	Identificativo	<b>PK15</b>
Descrizione	<b>Parcheggi Via Brodolini est</b>	Localizzazione	Moglia
Mappa		Immagine	
Indirizzo	Via Brodolini	Anno o periodo di costruzione/ realizzazione	
Categoria servizio	Parcheggi Pubblici	Sottocategoria servizio	-
Proprietà	Comunale	Riferimenti catastali	Foglio 24 Mappale 352
Sussistenza	esistente	Stato di Attuazione	attuato
CARATTERISTICHE DIMENSIONALI			
N° piani occupati dal servizio	0	Superficie Territoriale (mq)	471
Superficie Lorda P. Piano Terra	0	Superficie Lorda P. totale (mq)	471
CARATTERI QUALITATIVI			
Accessibilità	Alto	Fruibilità	Alto
Grado di utilizzo	Sottoutilizzato	Utenza	quartiere
RISPONDEZZA NORMATIVA			
Adeguamento impianti elettrici e messa a terra	adeguato	Adeguamento contenimento termico	non necessario
Adeguamento strutture sismica	non necessario	Eliminazione barriere architettoniche	adeguato
Adeguamento prevenzione incendi	non necessario	Altri adeguamenti	
INTERVENTI E COSTI			
Interventi necessari e/o previsti	no	Spese previste	no
PERFORMANCE E ANNOTAZIONI			
Valutazione complessiva del servizio	1+2+2+1+2=8	Note	



## Schede dei Servizi Pubblici e di Interesse pubblico esistenti ed in progetto

INFORMAZIONI GENERALI			
Numero scheda	<b>043</b>	Identificativo	<b>PK16</b>
Descrizione	<b>Parcheggi Via Bassi</b>	Localizzazione	Moglia
Mappa		Immagine	
Indirizzo	Via Bassi	Anno o periodo di costruzione/realizzazione	
Categoria servizio	Parcheggi Pubblici	Sottocategoria servizio	-
Proprietà	Comunale	Riferimenti catastali	Foglio 24 Mappale 400 (parte)
Sussistenza	esistente	Stato di Attuazione	attuato
CARATTERISTICHE DIMENSIONALI			
N° piani occupati dal servizio	0	Superficie Territoriale (mq)	333
Superficie Lorda P. Piano Terra	0	Superficie Lorda P. totale (mq)	333
CARATTERI QUALITATIVI			
Accessibilità	Alto	Fruibilità	Alto
Grado di utilizzo	a pieno regime	Utenza	quartiere
RISPONDEZZA NORMATIVA			
Adeguamento impianti elettrici e messa a terra	adeguato	Adeguamento contenimento termico	non necessario
Adeguamento strutture sismica	non necessario	Eliminazione barriere architettoniche	adeguato
Adeguamento prevenzione incendi	non necessario	Altri adeguamenti	
INTERVENTI E COSTI			
Interventi necessari e/o previsti	no	Spese previste	no
PERFORMANCE E ANNOTAZIONI			
Valutazione complessiva del servizio	1+2+2+2+2= 9	Note	



## Schede dei Servizi Pubblici e di Interesse pubblico esistenti ed in progetto

INFORMAZIONI GENERALI			
Numero scheda	<b>044</b>	Identificativo	<b>PK17</b>
Descrizione	<b>Parcheggi Via Coppin</b>	Localizzazione	Moglia
Mappa		Immagine	
Indirizzo	Via Coppin	Anno o periodo di costruzione/realizzazione	
Categoria servizio	Parcheggi Pubblici	Sottocategoria servizio	-
Proprietà	Comunale	Riferimenti catastali	Foglio 27 Mappale Strade
Sussistenza	esistente	Stato di Attuazione	attuato
CARATTERISTICHE DIMENSIONALI			
N° piani occupati dal servizio	0	Superficie Territoriale (mq)	2084
Superficie Lorda P. Piano Terra	0	Superficie Lorda P. totale (mq)	2084
CARATTERI QUALITATIVI			
Accessibilità	Alto	Fruibilità	Alto
Grado di utilizzo	A pieno regime	Utenza	comunale
RISPONDEZZA NORMATIVA			
Adeguamento impianti elettrici e messa a terra	adeguato	Adeguamento contenimento termico	non necessario
Adeguamento strutture sismica	non necessario	Eliminazione barriere architettoniche	adeguato
Adeguamento prevenzione incendi	non necessario	Altri adeguamenti	
INTERVENTI E COSTI			
Interventi necessari e/o previsti	no	Spese previste	no
PERFORMANCE E ANNOTAZIONI			
Valutazione complessiva del servizio	1+2+2+2+2=9	Note	verificare estensione in loco





## Schede dei Servizi Pubblici e di Interesse pubblico esistenti ed in progetto

INFORMAZIONI GENERALI			
Numero scheda	<b>045</b>	Identificativo	<b>PK18</b>
Descrizione	<b>Parcheggi Via Y. Gagarin-1</b>	Localizzazione	Moglia
Mappa		Immagine	
Indirizzo	Via Gagarin- Via Fermi	Anno o periodo di costruzione/realizzazione	
Categoria servizio	Parcheggi Pubblici	Sottocategoria servizio	-
Proprietà	Comunale	Riferimenti catastali	Foglio 24 Mappale 644
Sussistenza	esistente	Stato di Attuazione	attuato
CARATTERISTICHE DIMENSIONALI			
N° piani occupati dal servizio	0	Superficie Territoriale (mq)	383
Superficie Lorda P. Piano Terra	0	Superficie Lorda P. totale (mq)	383
CARATTERI QUALITATIVI			
Accessibilità	Alto	Fruibilità	Medio
Grado di utilizzo	a pieno regime	Utenza	quartiere
RISPONDEZZA NORMATIVA			
Adeguamento impianti elettrici e messa a terra	adeguato	Adeguamento contenimento termico	non necessario
Adeguamento strutture sismica	non necessario	Eliminazione barriere architettoniche	adeguato
Adeguamento prevenzione incendi	non necessario	Altri adeguamenti	
INTERVENTI E COSTI			
Interventi necessari e/o previsti	no	Spese previste	no
PERFORMANCE E ANNOTAZIONI			
Valutazione complessiva del servizio	1+2+1+2+2=8	Note	



## Schede dei Servizi Pubblici e di Interesse pubblico esistenti ed in progetto

INFORMAZIONI GENERALI			
Numero scheda	<b>046</b>	Identificativo	<b>PK19</b>
Descrizione	<b>Parcheggi Via Puccini-2</b>	Localizzazione	Moglia
Mappa		Immagine	
Indirizzo	Via Puccini	Anno o periodo di costruzione/realizzazione	
Categoria servizio	Parcheggi Pubblici	Sottocategoria servizio	-
Proprietà	Comunale	Riferimenti catastali	Foglio 24 Mappale 621 (parte)
Sussistenza	esistente	Stato di Attuazione	attuato
CARATTERISTICHE DIMENSIONALI			
N° piani occupati dal servizio	0	Superficie Territoriale (mq)	550
Superficie Lorda P. Piano Terra	0	Superficie Lorda P. totale (mq)	550
CARATTERI QUALITATIVI			
Accessibilità	Medio	Fruibilità	Medio
Grado di utilizzo	Sottoutilizzato	Utenza	quartiere
RISPONDEZZA NORMATIVA			
Adeguamento impianti elettrici e messa a terra	adeguato	Adeguamento contenimento termico	non necessario
Adeguamento strutture sismica	non necessario	Eliminazione barriere architettoniche	adeguato
Adeguamento prevenzione incendi	non necessario	Altri adeguamenti	
INTERVENTI E COSTI			
Interventi necessari e/o previsti	no	Spese previste	
PERFORMANCE E ANNOTAZIONI			
Valutazione complessiva del servizio	1+1+1+1+2=6	Note	



## Schede dei Servizi Pubblici e di Interesse pubblico esistenti ed in progetto

INFORMAZIONI GENERALI			
Numero scheda	<b>047</b>	Identificativo	<b>PK20</b>
Descrizione	<b>Parcheggi Via Puccini-1</b>	Localizzazione	Moglia
Mappa		Immagine	
Indirizzo	Via Puccini	Anno o periodo di costruzione/ realizzazione	
Categoria servizio	Parcheggi Pubblici	Sottocategoria servizio	-
Proprietà	Comunale	Riferimenti catastali	Foglio 24 Mappale 645
Sussistenza	esistente	Stato di Attuazione	attuato
CARATTERISTICHE DIMENSIONALI			
N° piani occupati dal servizio	0	Superficie Territoriale (mq)	1106
Superficie Lorda P. Piano Terra	0	Superficie Lorda P. totale (mq)	1106
CARATTERI QUALITATIVI			
Accessibilità	Medio	Fruibilità	Medio
Grado di utilizzo	a pieno regime	Utenza	quartiere
RISPONDEZZA NORMATIVA			
Adeguamento impianti elettrici e messa a terra	adeguato	Adeguamento contenimento termico	non necessario
Adeguamento strutture sismica	non necessario	Eliminazione barriere architettoniche	adeguato
Adeguamento prevenzione incendi	non necessario	Altri adeguamenti	
INTERVENTI E COSTI			
Interventi necessari e/o previsti	no	Spese previste	no
PERFORMANCE E ANNOTAZIONI			
Valutazione complessiva del servizio	1+1+1+2+2=7	Note	vi si trova una cabina enel



## Schede dei Servizi Pubblici e di Interesse pubblico esistenti ed in progetto

INFORMAZIONI GENERALI			
Numero scheda	<b>048</b>	Identificativo	<b>PK21</b>
Descrizione	<b>Parcheggi Via Sacco e Vanzetti</b>	Localizzazione	Moglia
Mappa		Immagine	
Indirizzo	Via Sacco e Vanzetti	Anno o periodo di costruzione/ realizzazione	
Categoria servizio	Parcheggi Pubblici	Sottocategoria servizio	-
Proprietà	Comunale	Riferimenti catastali	Foglio 24 Mappale 271
Sussistenza	esistente	Stato di Attuazione	attuato
CARATTERISTICHE DIMENSIONALI			
N° piani occupati dal servizio	0	Superficie Territoriale (mq)	845
Superficie Lorda P. Piano Terra	0	Superficie Lorda P. totale (mq)	845
CARATTERI QUALITATIVI			
Accessibilità	Alto	Fruibilità	Medio
Grado di utilizzo	a pieno regime	Utenza	quartiere
RISPONDEZZA NORMATIVA			
Adeguamento impianti elettrici e messa a terra	adeguato	Adeguamento contenimento termico	non necessario
Adeguamento strutture sismica	non necessario	Eliminazione barriere architettoniche	adeguato
Adeguamento prevenzione incendi	non necessario	Altri adeguamenti	
INTERVENTI E COSTI			
Interventi necessari e/o previsti	no	Spese previste	
PERFORMANCE E ANNOTAZIONI			
Valutazione complessiva del servizio	1+2+1+2+2=8	Note	usato come cul de sac



## Schede dei Servizi Pubblici e di Interesse pubblico esistenti ed in progetto

INFORMAZIONI GENERALI			
Numero scheda	<b>049</b>	Identificativo	<b>PK22</b>
Descrizione	<b>Parcheggi Via Gramsci</b>	Localizzazione	Moglia
Mappa		Immagine	
Indirizzo	Via Gramsci	Anno o periodo di costruzione/ realizzazione	
Categoria servizio	Parcheggi Pubblici	Sottocategoria servizio	-
Proprietà	Comunale	Riferimenti catastali	Foglio 24 Mappale 275
Sussistenza	esistente	Stato di Attuazione	attuato
CARATTERISTICHE DIMENSIONALI			
N° piani occupati dal servizio	0	Superficie Territoriale (mq)	821
Superficie Lorda P. Piano Terra	0	Superficie Lorda P. totale (mq)	821
CARATTERI QUALITATIVI			
Accessibilità	Alto	Fruibilità	Medio
Grado di utilizzo	a pieno regime	Utenza	quartiere
RISPONDEZZA NORMATIVA			
Adeguamento impianti elettrici e messa a terra	adeguato	Adeguamento contenimento termico	non necessario
Adeguamento strutture sismica	non necessario	Eliminazione barriere architettoniche	adeguato
Adeguamento prevenzione incendi	non necessario	Altri adeguamenti	
INTERVENTI E COSTI			
Interventi necessari e/o previsti	no	Spese previste	no
PERFORMANCE E ANNOTAZIONI			
Valutazione complessiva del servizio	1+2+1+2+2=8	Note	



## Schede dei Servizi Pubblici e di Interesse pubblico esistenti ed in progetto

INFORMAZIONI GENERALI			
Numero scheda	<b>050</b>	Identificativo	<b>PK23</b>
Descrizione	<b>Parcheggi Via Siliprandi</b>	Localizzazione	Moglia
Mappa		Immagine	
Indirizzo	Via Siliprandi	Anno o periodo di costruzione/ realizzazione	
Categoria servizio	Parcheggi Pubblici	Sottocategoria servizio	-
Proprietà	Comunale	Riferimenti catastali	Foglio 23 Mappale 241
Sussistenza	esistente	Stato di Attuazione	attuato
CARATTERISTICHE DIMENSIONALI			
N° piani occupati dal servizio	0	Superficie Territoriale (mq)	400
Superficie Lorda P. Piano Terra	0	Superficie Lorda P. totale (mq)	400
CARATTERI QUALITATIVI			
Accessibilità	Alto	Fruibilità	Alto
Grado di utilizzo	a pieno regime	Utenza	quartiere
RISPONDEZZA NORMATIVA			
Adeguamento impianti elettrici e messa a terra	adeguato	Adeguamento contenimento termico	non necessario
Adeguamento strutture sismica	non necessario	Eliminazione barriere architettoniche	non necessario
Adeguamento prevenzione incendi	adeguato	Altri adeguamenti	
INTERVENTI E COSTI			
Interventi necessari e/o previsti	no	Spese previste	no
PERFORMANCE E ANNOTAZIONI			
Valutazione complessiva del servizio	1+2+2+2= 9	Note	




## Schede dei Servizi Pubblici e di Interesse pubblico esistenti ed in progetto

INFORMAZIONI GENERALI			
Numero scheda	<b>051</b>	Identificativo	<b>PK24</b>
Descrizione	<b>Parcheggio Via Santi</b>	Localizzazione	Moglia
Mappa		Immagine	
Indirizzo	Via Santi	Anno o periodo di costruzione/realizzazione	
Categoria servizio	Parcheggi Pubblici	Sottocategoria servizio	-
Proprietà	Comunale	Riferimenti catastali	Foglio 26 Mappale 914
Sussistenza	esistente	Stato di Attuazione	attuato
CARATTERISTICHE DIMENSIONALI			
N° piani occupati dal servizio	0	Superficie Territoriale (mq)	368
Superficie Lorda P. Piano Terra	0	Superficie Lorda P. totale (mq)	368
CARATTERI QUALITATIVI			
Accessibilità	Medio	Fruibilità	Alto
Grado di utilizzo	a pieno regime	Utenza	quartiere
RISPONDEZZA NORMATIVA			
Adeguamento impianti elettrici e messa a terra	adeguato	Adeguamento contenimento termico	non necessario
Adeguamento strutture sismica	non necessario	Eliminazione barriere architettoniche	adeguato; ci sono 2 parcheggi handicap
Adeguamento prevenzione incendi	non necessario	Altri adeguamenti	
INTERVENTI E COSTI			
Interventi necessari e/o previsti	no	Spese previste	
PERFORMANCE E ANNOTAZIONI			
Valutazione complessiva del servizio	1+1+2+2+2=8	Note	





## Schede dei Servizi Pubblici e di Interesse pubblico esistenti ed in progetto

INFORMAZIONI GENERALI			
Numero scheda	<b>052</b>	Identificativo	<b>RA01</b>
Descrizione	<b>ERP Via Ardigò</b>	Localizzazione	Moglia
Mappa		Immagine	
Indirizzo	Via Ardigò	Anno o periodo di costruzione/realizzazione	
Categoria servizio	Residenze Agevolate	Sottocategoria servizio	-
Proprietà	comunale	Riferimenti catastali	Foglio 25 Mappale 123 parte, 122
Sussistenza	esistente	Stato di Attuazione	attuato
CARATTERISTICHE DIMENSIONALI			
N° piani occupati dal servizio	2	Superficie Territoriale (mq)	539
Superficie Lorda P. Piano Terra	269	Superficie Lorda P. totale (mq)	808
CARATTERI QUALITATIVI			
Accessibilità	Alto	Fruibilità	Medio
Grado di utilizzo	A pieno regime	Utenza	comunale
RISPONDEZZA NORMATIVA			
Adeguamento impianti elettrici e messa a terra	Adeguito	Adeguamento contenimento termico	Adeguito
Adeguamento strutture sismica	Adeguito	Eliminazione barriere architettoniche	Adeguito
Adeguamento prevenzione incendi	Adeguito	Altri adeguamenti	
INTERVENTI E COSTI			
Interventi necessari e/o previsti	no	Spese previste	no
PERFORMANCE E ANNOTAZIONI			
Valutazione complessiva del servizio	2+2+1+2+2=9	Note	Vi si trovano 6 appartamenti con cantine: 3 al piano terra e 3 al primo piano



## Schede dei Servizi Pubblici e di Interesse pubblico esistenti ed in progetto

INFORMAZIONI GENERALI			
Numero scheda	<b>053</b>	Identificativo	<b>RA02</b>
Descrizione	<b>ERP Piazza C. Battisti</b>	Localizzazione	Bondanello
Mappa		Immagine	
Indirizzo	Piazza C. Battisti c/o ex Scuole Elementari	Anno o periodo di costruzione/realizzazione	
Categoria servizio	Residenze Agevolate	Sottocategoria servizio	-
Proprietà	Comunale	Riferimenti catastali	Foglio 7 Mappale 85
Sussistenza	esistente	Stato di Attuazione	attuato
CARATTERISTICHE DIMENSIONALI			
N° piani occupati dal servizio	2	Superficie Territoriale (mq)	90
Superficie Lorda P. Piano Terra	90	Superficie Lorda P. totale (mq)	90
CARATTERI QUALITATIVI			
Accessibilità	Medio	Fruibilità	Medio
Grado di utilizzo	A pieno regime	Utenza	comunale
RISPONDEZZA NORMATIVA			
Adeguamento impianti elettrici e messa a terra	adeguato	Adeguamento contenimento termico	adeguato
Adeguamento strutture sismica	adeguato	Eliminazione barriere architettoniche	adeguato
Adeguamento prevenzione incendi	adeguato	Altri adeguamenti	
INTERVENTI E COSTI			
Interventi necessari e/o previsti	no	Spese previste	
PERFORMANCE E ANNOTAZIONI			
Valutazione complessiva del servizio	2+1+1+2+2=8	Note	una parte è stata calcolata all'interno delle ex scuole elementari, tra cui anche la sup. fondiaria



## Schede dei Servizi Pubblici e di Interesse pubblico esistenti ed in progetto

INFORMAZIONI GENERALI			
Numero scheda	<b>054</b>	Identificativo	<b>VP01</b>
Descrizione	<b>Giardini Piazza Di Vittorio</b>	Localizzazione	Moglia
Mappa		Immagine	
Indirizzo	Piazza Di Vittorio	Anno o periodo di costruzione/realizzazione	
Categoria servizio	Verde Pubblico	Sottocategoria servizio	-
Proprietà	Comunale	Riferimenti catastali	Foglio 24 Mappale 747
Sussistenza	esistente	Stato di Attuazione	attuato
CARATTERISTICHE DIMENSIONALI			
N° piani occupati dal servizio	0	Superficie Territoriale (mq)	2602
Superficie Lorda P. Piano Terra	0	Superficie Lorda P. totale (mq)	2602
CARATTERI QUALITATIVI			
Accessibilità	Alto	Fruibilità	Alto
Grado di utilizzo	A pieno regime	Utenza	comunale
RISPONDEZZA NORMATIVA			
Adeguamento impianti elettrici e messa a terra	adeguato	Adeguamento contenimento termico	non necessario
Adeguamento strutture sismica	non necessario	Eliminazione barriere architettoniche	adeguato
Adeguamento prevenzione incendi	non necessario	Altri adeguamenti	
INTERVENTI E COSTI			
Interventi necessari e/o previsti	no	Spese previste	no
PERFORMANCE E ANNOTAZIONI			
Valutazione complessiva del servizio	1+2+2+2+2= 9	Note	



## Schede dei Servizi Pubblici e di Interesse pubblico esistenti ed in progetto

INFORMAZIONI GENERALI			
Numero scheda	<b>055</b>	Identificativo	<b>VP02</b>
Descrizione	<b>Verde Via la Boje</b>	Localizzazione	Moglia
Mappa		Immagine	
Indirizzo	Via La Boje, angolo Via Nora	Anno o periodo di costruzione/realizzazione	
Categoria servizio	Verde Pubblico	Sottocategoria servizio	-
Proprietà	Comunale	Riferimenti catastali	Foglio 25 Mappale 458, 265
Sussistenza	esistente	Stato di Attuazione	attuato
CARATTERISTICHE DIMENSIONALI			
N° piani occupati dal servizio	0	Superficie Territoriale (mq)	2473
Superficie Lorda P. Piano Terra	0	Superficie Lorda P. totale (mq)	2473
CARATTERI QUALITATIVI			
Accessibilità	Medio	Fruibilità	Alto
Grado di utilizzo	A pieno regime	Utenza	Quartiere
RISPONDEZZA NORMATIVA			
Adeguamento impianti elettrici e messa a terra	Adeguito	Adeguamento contenimento termico	Non necessario
Adeguamento strutture sismica	Non necessario	Eliminazione barriere architettoniche	adeguato
Adeguamento prevenzione incendi	Non necessario	Altri adeguamenti	
INTERVENTI E COSTI			
Interventi necessari e/o previsti	no	Spese previste	no
PERFORMANCE E ANNOTAZIONI			
Valutazione complessiva del servizio	1+1+2+2+2= 8	Note	



## Schede dei Servizi Pubblici e di Interesse pubblico esistenti ed in progetto

INFORMAZIONI GENERALI			
Numero scheda	<b>056</b>	Identificativo	<b>VP03</b>
Descrizione	<b>Verde incrocio Statale 413 - Via Nora</b>	Localizzazione	Moglia
Mappa		Immagine	
Indirizzo	Via Moneta	Anno o periodo di costruzione/realizzazione	
Categoria servizio	Verde Pubblico	Sottocategoria servizio	-
Proprietà	Comunale	Riferimenti catastali	Foglio 25 Mappale 266
Sussistenza	esistente	Stato di Attuazione	attuato
CARATTERISTICHE DIMENSIONALI			
N° piani occupati dal servizio	0	Superficie Territoriale (mq)	128
Superficie Lorda P. Piano Terra	0	Superficie Lorda P. totale (mq)	128
CARATTERI QUALITATIVI			
Accessibilità	Alto	Fruibilità	Basso
Grado di utilizzo	inutilizzato	Utenza	quartiere
RISPONDEZZA NORMATIVA			
Adeguamento impianti elettrici e messa a terra	adeguato	Adeguamento contenimento termico	non necessario
Adeguamento strutture sismica	non necessario	Eliminazione barriere architettoniche	adeguato
Adeguamento prevenzione incendi	non necessario	Altri adeguamenti	
INTERVENTI E COSTI			
Interventi necessari e/o previsti	no	Spese previste	no
PERFORMANCE E ANNOTAZIONI			
Valutazione complessiva del servizio	1+2+0+0+2= 5	Note	



## Schede dei Servizi Pubblici e di Interesse pubblico esistenti ed in progetto

INFORMAZIONI GENERALI			
Numero scheda	<b>057</b>	Identificativo	<b>VP04</b>
Descrizione	<b>Verde Via Einaudi (cimitero)</b>	Localizzazione	Moglia
Mappa		Immagine	
Indirizzo	Via Einaudi	Anno o periodo di costruzione/realizzazione	
Categoria servizio	Verde Pubblico	Sottocategoria servizio	-
Proprietà	Comunale	Riferimenti catastali	Foglio 25 Mappale 22, 180, 381, 299, 477, 382, 335, 386, 389, 387, 388,
Sussistenza	esistente	Stato di Attuazione	attuato
CARATTERISTICHE DIMENSIONALI			
N° piani occupati dal servizio	0	Superficie Territoriale (mq)	11465
Superficie Lorda P. Piano Terra	0	Superficie Lorda P. totale (mq)	11465
CARATTERI QUALITATIVI			
Accessibilità	Alto	Fruibilità	Alto
Grado di utilizzo	A pieno regime	Utenza	comunale
RISPONDEZZA NORMATIVA			
Adeguamento impianti elettrici e messa a terra	Adeguito	Adeguamento contenimento termico	Non necessario
Adeguamento strutture sismica	Non necessario	Eliminazione barriere architettoniche	adeguato
Adeguamento prevenzione incendi	Non necessario	Altri adeguamenti	
INTERVENTI E COSTI			
Interventi necessari e/o previsti	no	Spese previste	no
PERFORMANCE E ANNOTAZIONI			
Valutazione complessiva del servizio	1+2+2+2+2= 9	Note	



## Schede dei Servizi Pubblici e di Interesse pubblico esistenti ed in progetto

INFORMAZIONI GENERALI			
Numero scheda	<b>058</b>	Identificativo	<b>VP05</b>
Descrizione	<b>Verde pl Maghenzani - 1</b>	Localizzazione	Moglia
Mappa		Immagine	
Indirizzo	Via Verdi	Anno o periodo di costruzione/ realizzazione	
Categoria servizio	Verde Pubblico	Sottocategoria servizio	-
Proprietà	Comunale	Riferimenti catastali	Foglio 33 Mappale 229
Sussistenza	esistente	Stato di Attuazione	attuato
CARATTERISTICHE DIMENSIONALI			
N° piani occupati dal servizio	0	Superficie Territoriale (mq)	580
Superficie Lorda P. Piano Terra	0	Superficie Lorda P. totale (mq)	580
CARATTERI QUALITATIVI			
Accessibilità	Medio	Fruibilità	Basso
Grado di utilizzo	Inutilizzato	Utenza	quartiere
RISPONDEZZA NORMATIVA			
Adeguamento impianti elettrici e messa a terra	Adeguato	Adeguamento contenimento termico	non necessario
Adeguamento strutture sismica	non necessario	Eliminazione barriere architettoniche	Adeguato
Adeguamento prevenzione incendi	non necessario	Altri adeguamenti	
INTERVENTI E COSTI			
Interventi necessari e/o previsti	no	Spese previste	no
PERFORMANCE E ANNOTAZIONI			
Valutazione complessiva del servizio	1+1+0+0+2= 4	Note	Interno al PL Maghenzani





## Schede dei Servizi Pubblici e di Interesse pubblico esistenti ed in progetto

INFORMAZIONI GENERALI			
Numero scheda	<b>059</b>	Identificativo	<b>VP06</b>
Descrizione	<b>Verde lottizzazione Via Verdi -1</b>	Localizzazione	Moglia
Mappa		Immagine	
Indirizzo	Via Verdi	Anno o periodo di costruzione/realizzazione	
Categoria servizio	Verde Pubblico	Sottocategoria servizio	-
Proprietà	Comunale	Riferimenti catastali	Foglio 31 Mappale 117
Sussistenza	esistente	Stato di Attuazione	attuato
CARATTERISTICHE DIMENSIONALI			
N° piani occupati dal servizio	0	Superficie Territoriale (mq)	1272
Superficie Lorda P. Piano Terra	0	Superficie Lorda P. totale (mq)	1272
CARATTERI QUALITATIVI			
Accessibilità	Medio	Fruibilità	Basso
Grado di utilizzo	Sottoutilizzato	Utenza	quartiere
RISPONDEZZA NORMATIVA			
Adeguamento impianti elettrici e messa a terra	adeguato	Adeguamento contenimento termico	non necessario
Adeguamento strutture sismica	non necessario	Eliminazione barriere architettoniche	adeguato
Adeguamento prevenzione incendi	non necessario	Altri adeguamenti	
INTERVENTI E COSTI			
Interventi necessari e/o previsti	no	Spese previste	no
PERFORMANCE E ANNOTAZIONI			
Valutazione complessiva del servizio	1+1+0+1+2=5	Note	



## Schede dei Servizi Pubblici e di Interesse pubblico esistenti ed in progetto

INFORMAZIONI GENERALI			
Numero scheda	<b>060</b>	Identificativo	<b>VP07</b>
Descrizione	<b>Verde lottizzazione Via Verdi -2</b>	Localizzazione	Moglia
Mappa		Immagine	
Indirizzo	Via Verdi	Anno o periodo di costruzione/ realizzazione	
Categoria servizio	Verde Pubblico	Sottocategoria servizio	-
Proprietà	Comunale	Riferimenti catastali	Foglio 33 Mappale 279, 281
Sussistenza	esistente	Stato di Attuazione	attuato
CARATTERISTICHE DIMENSIONALI			
N° piani occupati dal servizio	0	Superficie Territoriale (mq)	639
Superficie Lorda P. Piano Terra	0	Superficie Lorda P. totale (mq)	639
CARATTERI QUALITATIVI			
Accessibilità	Medio	Fruibilità	Medio
Grado di utilizzo	A pieno regime	Utenza	quartiere
RISPONDEZZA NORMATIVA			
Adeguamento impianti elettrici e messa a terra	adeguato	Adeguamento contenimento termico	non necessario
Adeguamento strutture sismica	non necessario	Eliminazione barriere architettoniche	adeguato
Adeguamento prevenzione incendi	non necessario	Altri adeguamenti	
INTERVENTI E COSTI			
Interventi necessari e/o previsti	no	Spese previste	no
PERFORMANCE E ANNOTAZIONI			
Valutazione complessiva del servizio	1+1+1+2+2=7	Note	




## Schede dei Servizi Pubblici e di Interesse pubblico esistenti ed in progetto

INFORMAZIONI GENERALI			
Numero scheda	<b>061</b>	Identificativo	<b>VP08</b>
Descrizione	<b>Verde su Statale 413</b>	Localizzazione	Moglia
Mappa		Immagine	
Indirizzo	Via A. Frank	Anno o periodo di costruzione/realizzazione	
Categoria servizio	Verde Pubblico	Sottocategoria servizio	-
Proprietà	Comunale	Riferimenti catastali	Foglio 24 Mappale 172 (parte), 168 (parte), 169, 170, 171
Sussistenza	esistente	Stato di Attuazione	attuato
CARATTERISTICHE DIMENSIONALI			
N° piani occupati dal servizio	0	Superficie Territoriale (mq)	1226
Superficie Lorda P. Piano Terra	0	Superficie Lorda P. totale (mq)	1226
CARATTERI QUALITATIVI			
Accessibilità	Medio	Fruibilità	Basso
Grado di utilizzo	Inutilizzato	Utenza	quartiere
RISPONDEZZA NORMATIVA			
Adeguamento impianti elettrici e messa a terra	adeguato	Adeguamento contenimento termico	non necessario
Adeguamento strutture sismica	non necessario	Eliminazione barriere architettoniche	adeguato
Adeguamento prevenzione incendi	non necessario	Altri adeguamenti	
INTERVENTI E COSTI			
Interventi necessari e/o previsti	no	Spese previste	
PERFORMANCE E ANNOTAZIONI			
Valutazione complessiva del servizio	1+1+0+0+2=4	Note	trattasi di verde stradale



## Schede dei Servizi Pubblici e di Interesse pubblico esistenti ed in progetto

INFORMAZIONI GENERALI			
Numero scheda	<b>062</b>	Identificativo	<b>VP09</b>
Descrizione	<b>Verde Via Nora</b>	Localizzazione	Moglia
Mappa		Immagine	
Indirizzo	Via Nora	Anno o periodo di costruzione/realizzazione	
Categoria servizio	Verde Pubblico	Sottocategoria servizio	-
Proprietà	Comunale	Riferimenti catastali	Foglio 23 Mappali 83, 215, 487
Sussistenza	esistente	Stato di Attuazione	attuato
CARATTERISTICHE DIMENSIONALI			
N° piani occupati dal servizio	0	Superficie Territoriale (mq)	1683
Superficie Lorda P. Piano Terra	0	Superficie Lorda P. totale (mq)	1683
CARATTERI QUALITATIVI			
Accessibilità	Medio	Fruibilità	Medio
Grado di utilizzo	A pieno regime	Utenza	quartiere
RISPONDEZZA NORMATIVA			
Adeguamento impianti elettrici e messa a terra	adeguato	Adeguamento contenimento termico	non necessario
Adeguamento strutture sismica	non necessario	Eliminazione barriere architettoniche	adeguato
Adeguamento prevenzione incendi	non necessario	Altri adeguamenti	
INTERVENTI E COSTI			
Interventi necessari e/o previsti	no	Spese previste	no
PERFORMANCE E ANNOTAZIONI			
Valutazione complessiva del servizio	1+1+1+2+2=7	Note	



## Schede dei Servizi Pubblici e di Interesse pubblico esistenti ed in progetto

INFORMAZIONI GENERALI			
Numero scheda	<b>063</b>	Identificativo	<b>VP10</b>
Descrizione	<b>Verde Via Don Fortunati</b>	Localizzazione	Moglia
Mappa		Immagine	
Indirizzo	Via Don Fortunati - Via Pio XII	Anno o periodo di costruzione/ realizzazione	
Categoria servizio	Verde Pubblico	Sottocategoria servizio	-
Proprietà	Comunale	Riferimenti catastali	Foglio 19 Mappale 69
Sussistenza	esistente	Stato di Attuazione	attuato
CARATTERISTICHE DIMENSIONALI			
N° piani occupati dal servizio	0	Superficie Territoriale (mq)	539
Superficie Lorda P. Piano Terra	0	Superficie Lorda P. totale (mq)	539
CARATTERI QUALITATIVI			
Accessibilità	Medio	Fruibilità	Medio
Grado di utilizzo	A pieno regime	Utenza	quartiere
RISPONDEZZA NORMATIVA			
Adeguamento impianti elettrici e messa a terra	adeguato	Adeguamento contenimento termico	non necessario
Adeguamento strutture sismica	non necessario	Eliminazione barriere architettoniche	adeguato
Adeguamento prevenzione incendi	non necessario	Altri adeguamenti	
INTERVENTI E COSTI			
Interventi necessari e/o previsti	no	Spese previste	no
PERFORMANCE E ANNOTAZIONI			
Valutazione complessiva del servizio	1+1+1+2+2= 7	Note	



## Schede dei Servizi Pubblici e di Interesse pubblico esistenti ed in progetto

INFORMAZIONI GENERALI			
Numero scheda	<b>064</b>	Identificativo	<b>VP11</b>
Descrizione	<b>Verde Via Puccini-1</b>	Localizzazione	Moglia
Mappa		Immagine	
Indirizzo	Via Puccini / Via Fermi	Anno o periodo di costruzione/ realizzazione	
Categoria servizio	Verde Pubblico	Sottocategoria servizio	-
Proprietà	Comunale	Riferimenti catastali	Foglio 24 Mappale 621 (parte)
Sussistenza	esistente	Stato di Attuazione	attuato
CARATTERISTICHE DIMENSIONALI			
N° piani occupati dal servizio	0	Superficie Territoriale (mq)	1278
Superficie Lorda P. Piano Terra	0	Superficie Lorda P. totale (mq)	1278
CARATTERI QUALITATIVI			
Accessibilità	Basso	Fruibilità	Basso
Grado di utilizzo	Sottoutilizzato	Utenza	quartiere
RISPONDEZZA NORMATIVA			
Adeguamento impianti elettrici e messa a terra	adeguato	Adeguamento contenimento termico	non necessario
Adeguamento strutture sismica	non necessario	Eliminazione barriere architettoniche	adeguato
Adeguamento prevenzione incendi	non necessario	Altri adeguamenti	
INTERVENTI E COSTI			
Interventi necessari e/o previsti	no	Spese previste	no
PERFORMANCE E ANNOTAZIONI			
Valutazione complessiva del servizio	1+0+0+1+2=4	Note	



## Schede dei Servizi Pubblici e di Interesse pubblico esistenti ed in progetto

INFORMAZIONI GENERALI			
Numero scheda	<b>065</b>	Identificativo	<b>VP12</b>
Descrizione	<b>Verde Via Nora-2</b>	Localizzazione	Moglia
Mappa		Immagine	
Indirizzo	Via Nora	Anno o periodo di costruzione/realizzazione	
Categoria servizio	Verde Pubblico	Sottocategoria servizio	-
Proprietà	Comunale	Riferimenti catastali	Foglio 23 Mappale 250, 334
Sussistenza	esistente	Stato di Attuazione	attuato
CARATTERISTICHE DIMENSIONALI			
N° piani occupati dal servizio	0	Superficie Territoriale (mq)	3609
Superficie Lorda P. Piano Terra	0	Superficie Lorda P. totale (mq)	3609
CARATTERI QUALITATIVI			
Accessibilità	Medio	Fruibilità	Medio
Grado di utilizzo	A pieno regime	Utenza	quartiere
RISPONDEZZA NORMATIVA			
Adeguamento impianti elettrici e messa a terra	adeguato	Adeguamento contenimento termico	non necessario
Adeguamento strutture sismica	non necessario	Eliminazione barriere architettoniche	adeguato
Adeguamento prevenzione incendi	non necessario	Altri adeguamenti	
INTERVENTI E COSTI			
Interventi necessari e/o previsti	no	Spese previste	no
PERFORMANCE E ANNOTAZIONI			
Valutazione complessiva del servizio	1+1+1+2+2=7	Note	Il mappale 335 è da convertire a parcheggio (vedi TRASF6)





## Schede dei Servizi Pubblici e di Interesse pubblico esistenti ed in progetto

INFORMAZIONI GENERALI			
Numero scheda	<b>066</b>	Identificativo	<b>VP13</b>
Descrizione	<b>Verde Via Puccini-2</b>	Localizzazione	Moglia
Mappa		Immagine	
Indirizzo	Via Puccini	Anno o periodo di costruzione/realizzazione	
Categoria servizio	Verde Pubblico	Sottocategoria servizio	-
Proprietà	Comunale	Riferimenti catastali	Foglio 24 Mappale 505
Sussistenza	esistente	Stato di Attuazione	attuato
CARATTERISTICHE DIMENSIONALI			
N° piani occupati dal servizio	0	Superficie Territoriale (mq)	639
Superficie Lorda P. Piano Terra	0	Superficie Lorda P. totale (mq)	639
CARATTERI QUALITATIVI			
Accessibilità	Medio	Fruibilità	Basso
Grado di utilizzo	Inutilizzato	Utenza	quartiere
RISPONDEZZA NORMATIVA			
Adeguamento impianti elettrici e messa a terra	Adeguato	Adeguamento contenimento termico	non necessario
Adeguamento strutture sismica	non necessario	Eliminazione barriere architettoniche	adeguato
Adeguamento prevenzione incendi	non necessario	Altri adeguamenti	
INTERVENTI E COSTI			
Interventi necessari e/o previsti	no	Spese previste	no
PERFORMANCE E ANNOTAZIONI			
Valutazione complessiva del servizio	1+1+0+0+2=4	Note	





## Schede dei Servizi Pubblici e di Interesse pubblico esistenti ed in progetto

INFORMAZIONI GENERALI			
Numero scheda	<b>067</b>	Identificativo	<b>VP14</b>
Descrizione	<b>Verde Via Leghe Contadine</b>	Localizzazione	Bondanello
Mappa		Immagine	
Indirizzo	Via Leghe Contadine	Anno o periodo di costruzione/realizzazione	
Categoria servizio	Verde Pubblico	Sottocategoria servizio	-
Proprietà	Comunale	Riferimenti catastali	Foglio 7 Mappale 290, 300, 303, 305, 332
Sussistenza	esistente	Stato di Attuazione	attuato
CARATTERISTICHE DIMENSIONALI			
N° piani occupati dal servizio	0	Superficie Territoriale (mq)	235
Superficie Lorda P. Piano Terra	0	Superficie Lorda P. totale (mq)	235
CARATTERI QUALITATIVI			
Accessibilità	Medio	Fruibilità	Medio
Grado di utilizzo	a pieno regime	Utenza	quartiere
RISPONDEZZA NORMATIVA			
Adeguamento impianti elettrici e messa a terra	adeguato	Adeguamento contenimento termico	non necessario
Adeguamento strutture sismica	non necessario	Eliminazione barriere architettoniche	adeguato
Adeguamento prevenzione incendi	non necessario	Altri adeguamenti	
INTERVENTI E COSTI			
Interventi necessari e/o previsti	no	Spese previste	no
PERFORMANCE E ANNOTAZIONI			
Valutazione complessiva del servizio	1+1+1+2+2=7	Note	



## Schede dei Servizi Pubblici e di Interesse pubblico esistenti ed in progetto

INFORMAZIONI GENERALI			
Numero scheda	<b>068</b>	Identificativo	<b>VP15</b>
Descrizione	<b>Verde PEEP</b>	Localizzazione	Bondanello
Mappa		Immagine	
Indirizzo	Via Avis	Anno o periodo di costruzione/realizzazione	
Categoria servizio	Verde Pubblico	Sottocategoria servizio	-
Proprietà	Comunale	Riferimenti catastali	Foglio 7 Mappale 2, 338, 339 (parte), 348
Sussistenza	esistente	Stato di Attuazione	attuato
CARATTERISTICHE DIMENSIONALI			
N° piani occupati dal servizio	0	Superficie Territoriale (mq)	4906
Superficie Lorda P. Piano Terra	0	Superficie Lorda P. totale (mq)	4906
CARATTERI QUALITATIVI			
Accessibilità	alto	Fruibilità	alto
Grado di utilizzo	A pieno regime	Utenza	comunale
RISPONDEZZA NORMATIVA			
Adeguamento impianti elettrici e messa a terra	adeguato	Adeguamento contenimento termico	non necessario
Adeguamento strutture sismica	non necessario	Eliminazione barriere architettoniche	adeguato
Adeguamento prevenzione incendi	non necessario	Altri adeguamenti	
INTERVENTI E COSTI			
Interventi necessari e/o previsti	no	Spese previste	no
PERFORMANCE E ANNOTAZIONI			
Valutazione complessiva del servizio	1+2+2+2+2=9	Note	include cabina ENEL



## Schede dei Servizi Pubblici e di Interesse pubblico esistenti ed in progetto

INFORMAZIONI GENERALI			
Numero scheda	<b>069</b>	Identificativo	<b>VP16</b>
Descrizione	<b>Verde Via Gasparini</b>	Localizzazione	Bondanello
Mappa		Immagine	
Indirizzo	Via Gasparini angolo Via Leghe Contadine	Anno o periodo di costruzione/realizzazione	
Categoria servizio	Verde Pubblico	Sottocategoria servizio	-
Proprietà	Comunale	Riferimenti catastali	Foglio 7 Mappale 292
Sussistenza	esistente	Stato di Attuazione	attuato
CARATTERISTICHE DIMENSIONALI			
N° piani occupati dal servizio	0	Superficie Territoriale (mq)	370
Superficie Lorda P. Piano Terra	0	Superficie Lorda P. totale (mq)	370
CARATTERI QUALITATIVI			
Accessibilità	medio	Fruibilità	medio
Grado di utilizzo	A pieno regime	Utenza	quartiere
RISPONDEZZA NORMATIVA			
Adeguamento impianti elettrici e messa a terra	adeguato	Adeguamento contenimento termico	non necessario
Adeguamento strutture sismica	non necessario	Eliminazione barriere architettoniche	adeguato
Adeguamento prevenzione incendi	non necessario	Altri adeguamenti	
INTERVENTI E COSTI			
Interventi necessari e/o previsti	no	Spese previste	no
PERFORMANCE E ANNOTAZIONI			
Valutazione complessiva del servizio	1+1+1+2+2=7	Note	



## Schede dei Servizi Pubblici e di Interesse pubblico esistenti ed in progetto

INFORMAZIONI GENERALI			
Numero scheda	<b>070</b>	Identificativo	<b>VP17</b>
Descrizione	<b>Verde Via Garibaldi</b>	Localizzazione	Moglia
Mappa		Immagine	
Indirizzo	Via Garibaldi	Anno o periodo di costruzione/realizzazione	
Categoria servizio	Verde Pubblico	Sottocategoria servizio	-
Proprietà	Comunale	Riferimenti catastali	Foglio 26 Mappale 885
Sussistenza	esistente	Stato di Attuazione	attuato
CARATTERISTICHE DIMENSIONALI			
N° piani occupati dal servizio	0	Superficie Territoriale (mq)	1014
Superficie Lorda P. Piano Terra	0	Superficie Lorda P. totale (mq)	
CARATTERI QUALITATIVI			
Accessibilità	alto	Fruibilità	alto
Grado di utilizzo	A pieno regime	Utenza	comunale
RISPONDEZZA NORMATIVA			
Adeguamento impianti elettrici e messa a terra	Adeguato	Adeguamento contenimento termico	non necessario
Adeguamento strutture sismica	non necessario	Eliminazione barriere architettoniche	Adeguato
Adeguamento prevenzione incendi	non necessario	Altri adeguamenti	
INTERVENTI E COSTI			
Interventi necessari e/o previsti	no	Spese previste	no
PERFORMANCE E ANNOTAZIONI			
Valutazione complessiva del servizio	1+2+2+2+1=8	Note	





## Schede dei Servizi Pubblici e di Interesse pubblico esistenti ed in progetto

INFORMAZIONI GENERALI			
Numero scheda	<b>071</b>	Identificativo	<b>VP18</b>
Descrizione	<b>Verde PL Via Verdi -3</b>	Localizzazione	Moglia
Mappa		Immagine	
Indirizzo	Via Tangenziale nord	Anno o periodo di costruzione/realizzazione	
Categoria servizio	Verde Pubblico	Sottocategoria servizio	-
Proprietà	Comunale	Riferimenti catastali	Foglio 33 Mappale 269, 268, 267
Sussistenza	esistente	Stato di Attuazione	attuato
CARATTERISTICHE DIMENSIONALI			
N° piani occupati dal servizio	0	Superficie Territoriale (mq)	700
Superficie Lorda P. Piano Terra	0	Superficie Lorda P. totale (mq)	700
CARATTERI QUALITATIVI			
Accessibilità	Medio	Fruibilità	Alto
Grado di utilizzo	sottoutilizzato	Utenza	quartiere
RISPONDEZZA NORMATIVA			
Adeguamento impianti elettrici e messa a terra	adeguato	Adeguamento contenimento termico	non necessario
Adeguamento strutture sismica	non necessario	Eliminazione barriere architettoniche	adeguato
Adeguamento prevenzione incendi	non necessario	Altri adeguamenti	
INTERVENTI E COSTI			
Interventi necessari e/o previsti	no	Spese previste	
PERFORMANCE E ANNOTAZIONI			
Valutazione complessiva del servizio	1+1+2+1+2=7	Note	nella stessa area si trova una cabina ENEL





## Schede dei Servizi Pubblici e di Interesse pubblico esistenti ed in progetto

INFORMAZIONI GENERALI			
Numero scheda	<b>072</b>	Identificativo	<b>VP19</b>
Descrizione	<b>Verde Via La Boje</b>	Localizzazione	Moglia
Mappa		Immagine	
Indirizzo	Via La Boje	Anno o periodo di costruzione/ realizzazione	
Categoria servizio	Verde Pubblico	Sottocategoria servizio	-
Proprietà	Comunale	Riferimenti catastali	Foglio 23 Mappale 241
Sussistenza	esistente	Stato di Attuazione	attuato
CARATTERISTICHE DIMENSIONALI			
N° piani occupati dal servizio	0	Superficie Territoriale (mq)	439
Superficie Lorda P. Piano Terra	0	Superficie Lorda P. totale (mq)	439
CARATTERI QUALITATIVI			
Accessibilità	Medio	Fruibilità	Medio
Grado di utilizzo	A pieno regime	Utenza	quartiere
RISPONDEZZA NORMATIVA			
Adeguamento impianti elettrici e messa a terra	adeguato	Adeguamento contenimento termico	non necessario
Adeguamento strutture sismica	non necessario	Eliminazione barriere architettoniche	adeguato
Adeguamento prevenzione incendi	non necessario	Altri adeguamenti	
INTERVENTI E COSTI			
Interventi necessari e/o previsti	no	Spese previste	no
PERFORMANCE E ANNOTAZIONI			
Valutazione complessiva del servizio	1+1+1+2+2=7	Note	





## Schede dei Servizi Pubblici e di Interesse pubblico esistenti ed in progetto

INFORMAZIONI GENERALI			
Numero scheda	<b>073</b>	Identificativo	<b>VP20</b>
Descrizione	<b>Verde Via Nora-3</b>	Localizzazione	Moglia
Mappa		Immagine	
Indirizzo	Via Nora	Anno o periodo di costruzione/realizzazione	
Categoria servizio	Verde Pubblico	Sottocategoria servizio	-
Proprietà	Comunale	Riferimenti catastali	Foglio 23 Mappale 235
Sussistenza	esistente	Stato di Attuazione	attuato
CARATTERISTICHE DIMENSIONALI			
N° piani occupati dal servizio	0	Superficie Territoriale (mq)	425
Superficie Lorda P. Piano Terra	0	Superficie Lorda P. totale (mq)	425
CARATTERI QUALITATIVI			
Accessibilità	Medio	Fruibilità	Alto
Grado di utilizzo	a pieno regime	Utenza	quartiere
RISPONDEZZA NORMATIVA			
Adeguamento impianti elettrici e messa a terra	adeguato	Adeguamento contenimento termico	non necessario
Adeguamento strutture sismica	non necessario	Eliminazione barriere architettoniche	adeguato
Adeguamento prevenzione incendi	non necessario	Altri adeguamenti	
INTERVENTI E COSTI			
Interventi necessari e/o previsti	no	Spese previste	no
PERFORMANCE E ANNOTAZIONI			
Valutazione complessiva del servizio	1+1+2+2+2=8	Note	



## Schede dei Servizi Pubblici e di Interesse pubblico esistenti ed in progetto

INFORMAZIONI GENERALI			
Numero scheda	<b>074</b>	Identificativo	<b>IT01</b>
Descrizione	<b>Cimitero di Moglia</b>	Localizzazione	Moglia
Mappa		Immagine	
Indirizzo	Via Garibaldi	Anno o periodo di costruzione/realizzazione	
Categoria servizio	Impianti Tecnologici	Sottocategoria servizio	Cimiteri
Proprietà	Comunale, la cappella è della Diocesi di Mantova	Riferimenti catastali	Foglio 25 Mappale A, B
Sussistenza	esistente	Stato di Attuazione	attuato
CARATTERISTICHE DIMENSIONALI			
N° piani occupati dal servizio	1	Superficie Territoriale (mq)	9459
Superficie Lorda P. Piano Terra	121	Superficie Lorda P. totale (mq)	9459
CARATTERI QUALITATIVI			
Accessibilità	Alto	Fruibilità	Alto
Grado di utilizzo	a pieno regime	Utenza	comunale
RISPONDEZZA NORMATIVA			
Adeguamento impianti elettrici e messa a terra	adeguato	Adeguamento contenimento termico	adeguato
Adeguamento strutture sismica	adeguato	Eliminazione barriere architettoniche	adeguato
Adeguamento prevenzione incendi	adeguato	Altri adeguamenti	va restaurato
INTERVENTI E COSTI			
Interventi necessari e/o previsti	Restauro del cimitero, sia delle aree pubbliche che delle cappelle private	Spese previste	€ 825.461,33 + 266.604,38nel biennio 2018-2019 (da programma triennale OO PP)
PERFORMANCE E ANNOTAZIONI			
Valutazione complessiva del servizio	2+2+2+2+1=9	Note	Cappella Proprietà ecclesiastica



## Schede dei Servizi Pubblici e di Interesse pubblico esistenti ed in progetto

INFORMAZIONI GENERALI			
Numero scheda	<b>075</b>	Identificativo	<b>IT02</b>
Descrizione	<b>Depuratore di Moglia</b>	Localizzazione	Moglia
Mappa		Immagine	
Indirizzo	Via Lunga	Anno o periodo di costruzione/ realizzazione	
Categoria servizio	Impianti Tecnologici	Sottocategoria servizio	Impianti di depurazione acque
Proprietà	comunale, gestito da AIMAG	Riferimenti catastali	Foglio 19 Mappale 87
Sussistenza	esistente	Stato di Attuazione	attuato
CARATTERISTICHE DIMENSIONALI			
N° piani occupati dal servizio	0	Superficie Territoriale (mq)	4072
Superficie Lorda P. Piano Terra	0	Superficie Lorda P. totale (mq)	4072
CARATTERI QUALITATIVI			
Accessibilità	Basso	Fruibilità	Basso
Grado di utilizzo	A pieno regime	Utenza	comunale
RISPONDEZZA NORMATIVA			
Adeguamento impianti elettrici e messa a terra	adeguato	Adeguamento contenimento termico	adeguato
Adeguamento strutture sismica	adeguato	Eliminazione barriere architettoniche	adeguato
Adeguamento prevenzione incendi	adeguato	Altri adeguamenti	
INTERVENTI E COSTI			
Interventi necessari e/o previsti	no	Spese previste	
PERFORMANCE E ANNOTAZIONI			
Valutazione complessiva del servizio	1+0+0+2+2=5	Note	



## Schede dei Servizi Pubblici e di Interesse pubblico esistenti ed in progetto

INFORMAZIONI GENERALI			
Numero scheda	<b>076</b>	Identificativo	<b>IT03</b>
Descrizione	<b>Piazzola ecologica</b>	Localizzazione	Moglia
Mappa		Immagine	
Indirizzo	Via Lunga	Anno o periodo di costruzione/realizzazione	
Categoria servizio	Impianti Tecnologici	Sottocategoria servizio	Impianti di smaltimento rifiuti
Proprietà	Comunale, gestita da Mantova Ambiente	Riferimenti catastali	Foglio 19 Mappale 259
Sussistenza	esistente	Stato di Attuazione	attuato
CARATTERISTICHE DIMENSIONALI			
N° piani occupati dal servizio	0	Superficie Territoriale (mq)	2137
Superficie Lorda P. Piano Terra	0	Superficie Lorda P. totale (mq)	2137
CARATTERI QUALITATIVI			
Accessibilità	Basso	Fruibilità	Medio
Grado di utilizzo	A pieno regime	Utenza	comunale
RISPONDEZZA NORMATIVA			
Adeguamento impianti elettrici e messa a terra	adeguato	Adeguamento contenimento termico	adeguato
Adeguamento strutture sismica	adeguato	Eliminazione barriere architettoniche	adeguato
Adeguamento prevenzione incendi	adeguato	Altri adeguamenti	
INTERVENTI E COSTI			
Interventi necessari e/o previsti	no	Spese previste	
PERFORMANCE E ANNOTAZIONI			
Valutazione complessiva del servizio	1+0+1+2+2=6	Note	



## Schede dei Servizi Pubblici e di Interesse pubblico esistenti ed in progetto

INFORMAZIONI GENERALI			
Numero scheda	<b>077</b>	Identificativo	<b>IT04</b>
Descrizione	<b>Cabina riduzione gas e antenna TC</b>	Localizzazione	Moglia
Mappa		Immagine	
Indirizzo	Via De Amicis	Anno o periodo di costruzione/realizzazione	
Categoria servizio	Impianti Tecnologici	Sottocategoria servizio	Impianti di distribuzione gas
Proprietà	comunale	Riferimenti catastali	Foglio 28 Mappale 305, 317 (parte), 293 (parte)
Sussistenza	esistente	Stato di Attuazione	attuato
CARATTERISTICHE DIMENSIONALI			
N° piani occupati dal servizio	0	Superficie Territoriale (mq)	3854
Superficie Lorda P. Piano Terra	0	Superficie Lorda P. totale (mq)	3854
CARATTERI QUALITATIVI			
Accessibilità	Medio	Fruibilità	Basso
Grado di utilizzo	A pieno regime	Utenza	comunale
RISPONDEZZA NORMATIVA			
Adeguamento impianti elettrici e messa a terra	adeguato	Adeguamento contenimento termico	adeguato
Adeguamento strutture sismica	adeguato	Eliminazione barriere architettoniche	adeguato
Adeguamento prevenzione incendi	adeguato	Altri adeguamenti	
INTERVENTI E COSTI			
Interventi necessari e/o previsti	no	Spese previste	
PERFORMANCE E ANNOTAZIONI			
Valutazione complessiva del servizio	2+1+0+2+2=7	Note	



## Schede dei Servizi Pubblici e di Interesse pubblico esistenti ed in progetto

INFORMAZIONI GENERALI			
Numero scheda	<b>078</b>	Identificativo	<b>IT05</b>
Descrizione	<b>Cabina Servizio Telefonico</b>	Localizzazione	Moglia
Mappa		Immagine	
Indirizzo	Via Sartori	Anno o periodo di costruzione/realizzazione	
Categoria servizio	Impianti Tecnologici	Sottocategoria servizio	Impianti di distribuzione telefonia
Proprietà	comunale	Riferimenti catastali	Foglio 25 Mappale 459
Sussistenza	esistente	Stato di Attuazione	attuato
CARATTERISTICHE DIMENSIONALI			
N° piani occupati dal servizio	0	Superficie Territoriale (mq)	947
Superficie Lorda P. Piano Terra	0	Superficie Lorda P. totale (mq)	947
CARATTERI QUALITATIVI			
Accessibilità	Basso	Fruibilità	Basso
Grado di utilizzo	A pieno regime	Utenza	comunale
RISPONDEZZA NORMATIVA			
Adeguamento impianti elettrici e messa a terra	adeguato	Adeguamento contenimento termico	adeguato
Adeguamento strutture sismica	adeguato	Eliminazione barriere architettoniche	adeguato
Adeguamento prevenzione incendi	adeguato	Altri adeguamenti	adeguato
INTERVENTI E COSTI			
Interventi necessari e/o previsti	no	Spese previste	
PERFORMANCE E ANNOTAZIONI			
Valutazione complessiva del servizio	2+0+0+2+2=6	Note	



## Schede dei Servizi Pubblici e di Interesse pubblico esistenti ed in progetto

INFORMAZIONI GENERALI			
Numero scheda	<b>079</b>	Identificativo	<b>IT06</b>
Descrizione	<b>Cabina Enel area industriale</b>	Localizzazione	Moglia
Mappa		Immagine	
Indirizzo	Via Puccini	Anno o periodo di costruzione/realizzazione	
Categoria servizio	Impianti Tecnologici	Sottocategoria servizio	Impianti di distribuz. En. Elettrica
Proprietà	comunale	Riferimenti catastali	Foglio 24 Mappale 506
Sussistenza	esistente	Stato di Attuazione	attuato
CARATTERISTICHE DIMENSIONALI			
N° piani occupati dal servizio	0	Superficie Territoriale (mq)	110
Superficie Lorda P. Piano Terra	0	Superficie Lorda P. totale (mq)	110
CARATTERI QUALITATIVI			
Accessibilità	Medio	Fruibilità	Basso
Grado di utilizzo	A pieno regime	Utenza	comunale
RISPONDEZZA NORMATIVA			
Adeguamento impianti elettrici e messa a terra	adeguato	Adeguamento contenimento termico	adeguato
Adeguamento strutture sismica	adeguato	Eliminazione barriere architettoniche	adeguato
Adeguamento prevenzione incendi	adeguato	Altri adeguamenti	
INTERVENTI E COSTI			
Interventi necessari e/o previsti	no	Spese previste	
PERFORMANCE E ANNOTAZIONI			
Valutazione complessiva del servizio	2+1+0+2+2=7	Note	





## Schede dei Servizi Pubblici e di Interesse pubblico esistenti ed in progetto

INFORMAZIONI GENERALI			
Numero scheda	<b>080</b>	Identificativo	<b>IT07</b>
Descrizione	<b>Acquedotto e magazzini</b>	Localizzazione	Moglia
Mappa		Immagine	
Indirizzo	Via Manzoni	Anno o periodo di costruzione/ realizzazione	
Categoria servizio	Impianti Tecnologici	Sottocategoria servizio	Impianti di distribuzione acqua
Proprietà	Comunale	Riferimenti catastali	Foglio 25 Mappale 104, 242, 103, 495
Sussistenza	esistente	Stato di Attuazione	attuato
CARATTERISTICHE DIMENSIONALI			
N° piani occupati dal servizio	1	Superficie Territoriale (mq)	1023
Superficie Lorda P. Piano Terra	339	Superficie Lorda P. totale (mq)	1023
CARATTERI QUALITATIVI			
Accessibilità	medio	Fruibilità	Medio
Grado di utilizzo	a pieno regime	Utenza	comunale
RISPONDEZZA NORMATIVA			
Adeguamento impianti elettrici e messa a terra	adeguato	Adeguamento contenimento termico	adeguato
Adeguamento strutture sismica	adeguato	Eliminazione barriere architettoniche	adeguato
Adeguamento prevenzione incendi	adeguato	Altri adeguamenti	
INTERVENTI E COSTI			
Interventi necessari e/o previsti	no	Spese previste	no
PERFORMANCE E ANNOTAZIONI			
Valutazione complessiva del servizio	2+1+1+2+2=8	Note	Torre piezometrica non più esistente



## Schede dei Servizi Pubblici e di Interesse pubblico esistenti ed in progetto

INFORMAZIONI GENERALI			
Numero scheda	<b>081</b>	Identificativo	<b>IT08</b>
Descrizione	<b>Cimitero di Bondanello</b>	Localizzazione	Bondanello
Mappa		Immagine	
Indirizzo	Via Trivellano	Anno o periodo di costruzione/realizzazione	
Categoria servizio	Impianti Tecnologici	Sottocategoria servizio	Cimiteri
Proprietà	Comunale. Cappella Proprietà ecclesiastica	Riferimenti catastali	Foglio 5 Mappale A, 98
Sussistenza	esistente	Stato di Attuazione	attuato
CARATTERISTICHE DIMENSIONALI			
N° piani occupati dal servizio	1	Superficie Territoriale (mq)	5734
Superficie Lorda P. Piano Terra	15	Superficie Lorda P. totale (mq)	5734
CARATTERI QUALITATIVI			
Accessibilità	Medio	Fruibilità	Alto
Grado di utilizzo	A pieno regime	Utenza	comunale
RISPONDEZZA NORMATIVA			
Adeguamento impianti elettrici e messa a terra	adeguato	Adeguamento contenimento termico	adeguato
Adeguamento strutture sismica	adeguato	Eliminazione barriere architettoniche	adeguato
Adeguamento prevenzione incendi	adeguato	Altri adeguamenti	
INTERVENTI E COSTI			
Interventi necessari e/o previsti	Restauro del cimitero nelle aree pubbliche	Spese previste	324.264,35 € nel biennio 2018-2019 (da programma triennale OO PP)
PERFORMANCE E ANNOTAZIONI			
Valutazione complessiva del servizio	2+1+2+2+2=9	Note	



## Schede dei Servizi Pubblici e di Interesse pubblico esistenti ed in progetto

INFORMAZIONI GENERALI			
Numero scheda	<b>082</b>	Identificativo	<b>IT09</b>
Descrizione	<b>Depuratore di Bondanello</b>	Localizzazione	Bondanello
Mappa		Immagine	
Indirizzo	Via Trivellano	Anno o periodo di costruzione/realizzazione	
Categoria servizio	Impianti Tecnologici	Sottocategoria servizio	Impianti di depurazione acque
Proprietà	comunale, gestito da AIMAG	Riferimenti catastali	Foglio 6 Mappale 107
Sussistenza	esistente	Stato di Attuazione	attuato
CARATTERISTICHE DIMENSIONALI			
N° piani occupati dal servizio	0	Superficie Territoriale (mq)	1391
Superficie Lorda P. Piano Terra	0	Superficie Lorda P. totale (mq)	1391
CARATTERI QUALITATIVI			
Accessibilità	Medio	Fruibilità	Medio
Grado di utilizzo	a pieno regime	Utenza	comunale
RISPONDEZZA NORMATIVA			
Adeguamento impianti elettrici e messa a terra	adeguato	Adeguamento contenimento termico	adeguato
Adeguamento strutture sismica	adeguato	Eliminazione barriere architettoniche	adeguato
Adeguamento prevenzione incendi	adeguato	Altri adeguamenti	
INTERVENTI E COSTI			
Interventi necessari e/o previsti	no	Spese previste	
PERFORMANCE E ANNOTAZIONI			
Valutazione complessiva del servizio	1+1+1+2+2=7	Note	



## Schede dei Servizi Pubblici e di Interesse pubblico esistenti ed in progetto

INFORMAZIONI GENERALI			
Numero scheda	<b>083</b>	Identificativo	<b>IT10</b>
Descrizione	<b>Manufatto idraulico bonifica-Chiavicone</b>	Localizzazione	Bondanello
Mappa		Immagine	
Indirizzo	Via Chiaviche	Anno o periodo di costruzione/realizzazione	
Categoria servizio	Impianti Tecnologici	Sottocategoria servizio	Impianti di sollevamento acqua
Proprietà	AIPO, in concessione al Comune	Riferimenti catastali	Foglio 16 Mappale 18
Sussistenza	esistente	Stato di Attuazione	attuato
CARATTERISTICHE DIMENSIONALI			
N° piani occupati dal servizio	0	Superficie Territoriale (mq)	201
Superficie Lorda P. Piano Terra	0	Superficie Lorda P. totale (mq)	201
CARATTERI QUALITATIVI			
Accessibilità	Media	Fruibilità	Non valutabile
Grado di utilizzo	Non valutabile	Utenza	Non valutabile
RISPONDEZZA NORMATIVA			
Adeguamento impianti elettrici e messa a terra	non adeguato	Adeguamento contenimento termico	non adeguato
Adeguamento strutture sismica	non adeguato	Eliminazione barriere architettoniche	non adeguato
Adeguamento prevenzione incendi	non necessario	Altri adeguamenti	Da ristrutturare
INTERVENTI E COSTI			
Interventi necessari e/o previsti	è in corso la ristrutturazione	Spese previste	
PERFORMANCE E ANNOTAZIONI			
Valutazione complessiva del servizio	2+1+0+0+0=3	Note	Include aule didattiche e saletta interna



## Schede dei Servizi Pubblici e di Interesse pubblico esistenti ed in progetto

INFORMAZIONI GENERALI			
Numero scheda	<b>084</b>	Identificativo	<b>IT11</b>
Descrizione	<b>Manufatto idraulico bonifica Mondine</b>	Localizzazione	Via Argine Secchia - Mondine
Mappa		Immagine	
Indirizzo	Via Argine Secchia - Mondine	Anno o periodo di costruzione/realizzazione	
Categoria servizio	Impianti Tecnologici	Sottocategoria servizio	Impianti di sollevamento acqua
Proprietà	Consorzio di Bonifica Emilia Centrale	Riferimenti catastali	Foglio 30 Mappale 70, 71, 179, 72, 76, 77, 315, 81 (parte)
Sussistenza	esistente	Stato di Attuazione	attuato
CARATTERISTICHE DIMENSIONALI			
N° piani occupati dal servizio	0	Superficie Territoriale (mq)	31723
Superficie Lorda P. Piano Terra	0	Superficie Lorda P. totale (mq)	31723
CARATTERI QUALITATIVI			
Accessibilità	Molto basso	Fruibilità	Medio
Grado di utilizzo	a pieno regime	Utenza	comunale
RISPONDEZZA NORMATIVA			
Adeguamento impianti elettrici e messa a terra	adeguato	Adeguamento contenimento termico	adeguato
Adeguamento strutture sismica	adeguato	Eliminazione barriere architettoniche	adeguato
Adeguamento prevenzione incendi	adeguato	Altri adeguamenti	
INTERVENTI E COSTI			
Interventi necessari e/o previsti	no	Spese previste	
PERFORMANCE E ANNOTAZIONI			
Valutazione complessiva del servizio	2-1+1+2+2= 6	Note	Convenzione d'uso in favore del Comune per iniziative pubbliche e laboratori scolastici




## Schede dei Servizi Pubblici e di Interesse pubblico esistenti ed in progetto

INFORMAZIONI GENERALI			
Numero scheda	<b>085</b>	Identificativo	<b>IT12</b>
Descrizione	<b>Vasca Consorzio di Bonifica</b>	Localizzazione	Loc. Mortizzo
Mappa		Immagine	
Indirizzo	Località Mortizzo	Anno o periodo di costruzione/realizzazione	
Categoria servizio	Impianti Tecnologici	Sottocategoria servizio	Vasche di raccolta acque
Proprietà	Consorzio di Bonifica Terre dei Gonzaga	Riferimenti catastali	Foglio 14 Mappali 111, 107, 109
Sussistenza	esistente	Stato di Attuazione	attuato
CARATTERISTICHE DIMENSIONALI			
N° piani occupati dal servizio	0	Superficie Territoriale (mq)	29073
Superficie Lorda P. Piano Terra	0	Superficie Lorda P. totale (mq)	29073
CARATTERI QUALITATIVI			
Accessibilità	Molto basso	Fruibilità	Basso
Grado di utilizzo	a pieno regime	Utenza	comunale
RISPONDEZZA NORMATIVA			
Adeguamento impianti elettrici e messa a terra	adeguato	Adeguamento contenimento termico	adeguato
Adeguamento strutture sismica	adeguato	Eliminazione barriere architettoniche	adeguato
Adeguamento prevenzione incendi	adeguato	Altri adeguamenti	
INTERVENTI E COSTI			
Interventi necessari e/o previsti	no	Spese previste	
PERFORMANCE E ANNOTAZIONI			
Valutazione complessiva del servizio	1-1+0+2+2=4	Note	



## Schede dei Servizi Pubblici e di Interesse pubblico esistenti ed in progetto

INFORMAZIONI GENERALI			
Numero scheda	<b>086</b>	Identificativo	<b>IT13</b>
Descrizione	<b>Vasche di laminazione</b>	Localizzazione	Moglia
Mappa		Immagine	
Indirizzo	Via Lunga	Anno o periodo di costruzione/ realizzazione	
Categoria servizio	Impianti Tecnologici	Sottocategoria servizio	Vasche di raccolta acque
Proprietà	Consorzio di Bonifica Terre dei Gonzaga	Riferimenti catastali	Foglio 13 Mappali 170, 204, 223, 303 (parte)
Sussistenza	esistente	Stato di Attuazione	attuato
CARATTERISTICHE DIMENSIONALI			
N° piani occupati dal servizio	0	Superficie Territoriale (mq)	9685
Superficie Lorda P. Piano Terra	0	Superficie Lorda P. totale (mq)	9684,8
CARATTERI QUALITATIVI			
Accessibilità	Molto basso	Fruibilità	Basso
Grado di utilizzo	a pieno regime	Utenza	comunale
RISPONDEZZA NORMATIVA			
Adeguamento impianti elettrici e messa a terra	adeguato	Adeguamento contenimento termico	adeguato
Adeguamento strutture sismica	adeguato	Eliminazione barriere architettoniche	adeguato
Adeguamento prevenzione incendi	adeguato	Altri adeguamenti	
INTERVENTI E COSTI			
Interventi necessari e/o previsti	no	Spese previste	
PERFORMANCE E ANNOTAZIONI			
Valutazione complessiva del servizio	1-1+0+2+2=4	Note	







## Schede dei Servizi Pubblici e di Interesse pubblico esistenti ed in progetto

INFORMAZIONI GENERALI			
Numero scheda	<b>087</b>	Identificativo	<b>AL-1</b>
Descrizione	<b>Parcheggi Via Brodolini ovest (da alienare)</b>	Localizzazione	Moglia
Mappa		Immagine	
Indirizzo	Via Brodolini, angolo Via	Anno o periodo di costruzione/realizzazione	
Categoria servizio	Parcheggi Pubblici	Sottocategoria servizio	-
Proprietà	Comunale	Riferimenti catastali	Foglio 24 Mappale 351
Sussistenza	esistente	Stato di Attuazione	attuato
CARATTERISTICHE DIMENSIONALI			
N° piani occupati dal servizio	0	Superficie Territoriale (mq)	473
Superficie Lorda P. Piano Terra	0	Superficie Lorda P. totale (mq)	473
CARATTERI QUALITATIVI			
Accessibilità	Alto	Fruibilità	alto
Grado di utilizzo	sottoutilizzato	Utenza	quartiere
RISPONDEZZA NORMATIVA			
Adeguamento impianti elettrici e messa a terra	adeguato	Adeguamento contenimento termico	non necessario
Adeguamento strutture sismica	non necessario	Eliminazione barriere architettoniche	adeguato
Adeguamento prevenzione incendi	non necessario	Altri adeguamenti	
INTERVENTI E COSTI			
Interventi necessari e/o previsti	da alienare	Spese previste	no
PERFORMANCE E ANNOTAZIONI			
Valutazione complessiva del servizio	1+2+2+1+1=7	Note	da trasformare in area edificabile e alienare



## Schede dei Servizi Pubblici e di Interesse pubblico esistenti ed in progetto

INFORMAZIONI GENERALI			
Numero scheda	<b>088</b>	Identificativo	<b>AL-2</b>
Descrizione	<b>Parcheggio Piazza Ghidini</b>	Localizzazione	Moglia
Mappa		Immagine	
Indirizzo	Piazza Ghidini	Anno o periodo di costruzione/realizzazione	
Categoria servizio	Parcheggi Pubblici	Sottocategoria servizio	-
Proprietà	Comunale	Riferimenti catastali	Foglio 27 Mappale ?
Sussistenza	esistente	Stato di Attuazione	attuato
CARATTERISTICHE DIMENSIONALI			
N° piani occupati dal servizio	0	Superficie Territoriale (mq)	4
Superficie Lorda P. Piano Terra	0	Superficie Lorda P. totale (mq)	3,8
CARATTERI QUALITATIVI			
Accessibilità	Alto	Fruibilità	non valutabile
Grado di utilizzo	non valutabile	Utenza	non valutabile
RISPONDEZZA NORMATIVA			
Adeguamento impianti elettrici e messa a terra	non valutabile	Adeguamento contenimento termico	non necessario
Adeguamento strutture sismica	non necessario	Eliminazione barriere architettoniche	non valutabile
Adeguamento prevenzione incendi	non necessario	Altri adeguamenti	
INTERVENTI E COSTI			
Interventi necessari e/o previsti	da alienare	Spese previste	
PERFORMANCE E ANNOTAZIONI			
Valutazione complessiva del servizio	1+2+0+0+0=3	Note	da alienare alla Diocesi per fare marciapiede; si tratta di una piccola porzione di strada



## Schede dei Servizi Pubblici e di Interesse pubblico esistenti ed in progetto

INFORMAZIONI GENERALI			
Numero scheda	<b>089</b>	Identificativo	<b>AL-3</b>
Descrizione	<b>Area Verde Via Divisione Acqui</b>	Localizzazione	Moglia
Mappa		Immagine	
Indirizzo	Via Divisione Acqui	Anno o periodo di costruzione/realizzazione	
Categoria servizio	Verde Pubblico	Sottocategoria servizio	-
Proprietà	comunale	Riferimenti catastali	Foglio 24 Mappale 410 e 411 (parte)
Sussistenza	non attuato	Stato di Attuazione	non attuato
CARATTERISTICHE DIMENSIONALI			
N° piani occupati dal servizio	0	Superficie Territoriale (mq)	603
Superficie Lorda P. Piano Terra	0	Superficie Lorda P. totale (mq)	1014
CARATTERI QUALITATIVI			
Accessibilità	Basso	Fruibilità	non valutabile
Grado di utilizzo	non valutabile	Utenza	non valutabile
RISPONDEZZA NORMATIVA			
Adeguamento impianti elettrici e messa a terra	non valutabile	Adeguamento contenimento termico	non valutabile
Adeguamento strutture sismica	non valutabile	Eliminazione barriere architettoniche	non valutabile
Adeguamento prevenzione incendi	non valutabile	Altri adeguamenti	
INTERVENTI E COSTI			
Interventi necessari e/o previsti	alienazione	Spese previste	no
PERFORMANCE E ANNOTAZIONI			
Valutazione complessiva del servizio	1+0+0+0+0=1	Note	di proprietà pubblica ma non attuato. L'area sarà alienata




## Schede dei Servizi Pubblici e di Interesse pubblico esistenti ed in progetto

INFORMAZIONI GENERALI			
Numero scheda	<b>090</b>	Identificativo	<b>NRIC1</b>
Descrizione	<b>Verde Via Gagarin non attuato</b>	Localizzazione	Moglia
Mappa		Immagine	
Indirizzo	Via Gagarin	Anno o periodo di costruzione/ realizzazione	
Categoria servizio	Verde Pubblico	Sottocategoria servizio	-
Proprietà	privata	Riferimenti catastali	Foglio 24 Mappale 94 (parte)
Sussistenza	non attuato	Stato di Attuazione	non attuato
CARATTERISTICHE DIMENSIONALI			
N° piani occupati dal servizio	0	Superficie Territoriale (mq)	860
Superficie Lorda P. Piano Terra	0	Superficie Lorda P. totale (mq)	0
CARATTERI QUALITATIVI			
Accessibilità	Basso	Fruibilità	Non valutabile
Grado di utilizzo	Non valutabile	Utenza	Non valutabile
RISPONDEZZA NORMATIVA			
Adeguamento impianti elettrici e messa a terra	non valutabile	Adeguamento contenimento termico	non necessario
Adeguamento strutture sismica	non necessario	Eliminazione barriere architettoniche	non valutabile
Adeguamento prevenzione incendi	non necessario	Altri adeguamenti	
INTERVENTI E COSTI			
Interventi necessari e/o previsti	no	Spese previste	no
PERFORMANCE E ANNOTAZIONI			
Valutazione complessiva del servizio	1+0+0+0+0=1	Note	non attuato e non riconfermato, l'area di progetto ha preso un'altra forma. Si vedano le schede PROG6 e PROG7



## Schede dei Servizi Pubblici e di Interesse pubblico esistenti ed in progetto

INFORMAZIONI GENERALI			
Numero scheda	<b>091</b>	Identificativo	<b>TRASF1</b>
Descrizione	<b>Parcheggi Via Brodolini (strada)</b>	Localizzazione	Moglia
Mappa		Immagine	
Indirizzo	Via Brodolini	Anno o periodo di costruzione/realizzazione	
Categoria servizio	Parcheggi Pubblici	Sottocategoria servizio	-
Proprietà	Comunale	Riferimenti catastali	Foglio 24 Mappale 351 (parte)
Sussistenza	esistente	Stato di Attuazione	attuato
CARATTERISTICHE DIMENSIONALI			
N° piani occupati dal servizio	0	Superficie Territoriale (mq)	297
Superficie Lorda P. Piano Terra	0	Superficie Lorda P. totale (mq)	297
CARATTERI QUALITATIVI			
Accessibilità	Alto	Fruibilità	alto
Grado di utilizzo	sottoutilizzato	Utenza	quartiere
RISPONDEZZA NORMATIVA			
Adeguamento impianti elettrici e messa a terra	adeguato	Adeguamento contenimento termico	non necessario
Adeguamento strutture sismica	non necessario	Eliminazione barriere architettoniche	adeguato
Adeguamento prevenzione incendi	non necessario	Altri adeguamenti	
INTERVENTI E COSTI			
Interventi necessari e/o previsti	no	Spese previste	
PERFORMANCE E ANNOTAZIONI			
Valutazione complessiva del servizio	1+2+2+1+2=8	Note	da trasformare in strada comunale



## Schede dei Servizi Pubblici e di Interesse pubblico esistenti ed in progetto

INFORMAZIONI GENERALI			
Numero scheda	<b>092</b>	Identificativo	<b>TRASF2</b>
Descrizione	<b>Parcheggi Via Donatori del sangue-1</b>	Localizzazione	Moglia
Mappa		Immagine	
Indirizzo	Via Donatori del sangue	Anno o periodo di costruzione/realizzazione	
Categoria servizio	Parcheggio Pubblico	Sottocategoria servizio	-
Proprietà	privato	Riferimenti catastali	Foglio 24 Mappale 578
Sussistenza	non attuato	Stato di Attuazione	non attuato
CARATTERISTICHE DIMENSIONALI			
N° piani occupati dal servizio	0	Superficie Territoriale (mq)	734
Superficie Lorda P. Piano Terra	0	Superficie Lorda P. totale (mq)	734
CARATTERI QUALITATIVI			
Accessibilità	Medio	Fruibilità	Medio
Grado di utilizzo	A pieno regime	Utenza	quartiere
RISPONDEZZA NORMATIVA			
Adeguamento impianti elettrici e messa a terra	non valutabile	Adeguamento contenimento termico	non necessario
Adeguamento strutture sismica	non necessario	Eliminazione barriere architettoniche	non valutabile
Adeguamento prevenzione incendi	non necessario	Altri adeguamenti	
INTERVENTI E COSTI			
Interventi necessari e/o previsti	no	Spese previste	no
PERFORMANCE E ANNOTAZIONI			
Valutazione complessiva del servizio	1+1+1+2+0=5	Note	da trasformare in strada comunale



## Schede dei Servizi Pubblici e di Interesse pubblico esistenti ed in progetto

INFORMAZIONI GENERALI			
Numero scheda	<b>093</b>	Identificativo	<b>TRASF3</b>
Descrizione	<b>Parcheggi Via Donatori del sangue-2</b>	Localizzazione	Moglia
Mappa		Immagine	
Indirizzo	Via Donatori di sangue	Anno o periodo di costruzione/realizzazione	
Categoria servizio	Parcheggio Pubblico	Sottocategoria servizio	-
Proprietà	privato	Riferimenti catastali	Foglio 24 Mappale 577, 595
Sussistenza	non attuato	Stato di Attuazione	non attuato
CARATTERISTICHE DIMENSIONALI			
N° piani occupati dal servizio	0	Superficie Territoriale (mq)	424
Superficie Lorda P. Piano Terra	0	Superficie Lorda P. totale (mq)	424
CARATTERI QUALITATIVI			
Accessibilità	Medio	Fruibilità	Medio
Grado di utilizzo	A pieno regime	Utenza	quartiere
RISPONDEZZA NORMATIVA			
Adeguamento impianti elettrici e messa a terra	non valutabile	Adeguamento contenimento termico	non necessario
Adeguamento strutture sismica	non necessario	Eliminazione barriere architettoniche	non valutabile
Adeguamento prevenzione incendi	non necessario	Altri adeguamenti	
INTERVENTI E COSTI			
Interventi necessari e/o previsti	no	Spese previste	no
PERFORMANCE E ANNOTAZIONI			
Valutazione complessiva del servizio	1+1+1+2+0=5	Note	da trasformare in strada comunale





## Schede dei Servizi Pubblici e di Interesse pubblico esistenti ed in progetto

INFORMAZIONI GENERALI			
Numero scheda	<b>094</b>	Identificativo	<b>TRASF4</b>
Descrizione	<b>Campo rugby Bondanello (area da convertire 2)</b>	Localizzazione	Bondanello
Mappa		Immagine	
Indirizzo	Via L. Guerra	Anno o periodo di costruzione/realizzazione	
Categoria servizio	Servizi per il Gioco e lo Sport	Sottocategoria servizio	-
Proprietà	Comunale	Riferimenti catastali	Foglio 6 Mappali 106 (parte) e 26 (parte)
Sussistenza	esistente	Stato di Attuazione	attuato
CARATTERISTICHE DIMENSIONALI			
N° piani occupati dal servizio	0	Superficie Territoriale (mq)	173
Superficie Lorda P. Piano Terra	0	Superficie Lorda P. totale (mq)	173
CARATTERI QUALITATIVI			
Accessibilità	Molto basso	Fruibilità	Medio
Grado di utilizzo	A pieno regime	Utenza	comunale
RISPONDEZZA NORMATIVA			
Adeguamento impianti elettrici e messa a terra	Adeguato	Adeguamento contenimento termico	non necessario
Adeguamento strutture sismica	non necessario	Eliminazione barriere architettoniche	Adeguato
Adeguamento prevenzione incendi	non necessario	Altri adeguamenti	
INTERVENTI E COSTI			
Interventi necessari e/o previsti	area da trasformare a ciclopedonale di collegamento con via C. Battisti	Spese previste	
PERFORMANCE E ANNOTAZIONI			
Valutazione complessiva del servizio	1-1+1+2+1=4	Note	da trasformare a ciclopedonale



## Schede dei Servizi Pubblici e di Interesse pubblico esistenti ed in progetto

INFORMAZIONI GENERALI			
Numero scheda	<b>095</b>	Identificativo	<b>TRASF5</b>
Descrizione	<b>Campo da rugby Bondanello (area da convertire 1)</b>	Localizzazione	Bondanello
Mappa		Immagine	
Indirizzo	Via L. Guerra	Anno o periodo di costruzione/realizzazione	
Categoria servizio	Servizi per il Gioco e lo Sport	Sottocategoria servizio	-
Proprietà	Comunale	Riferimenti catastali	Foglio 6 Mappale 106 (parte)
Sussistenza	esistente	Stato di Attuazione	attuato
CARATTERISTICHE DIMENSIONALI			
N° piani occupati dal servizio	0	Superficie Territoriale (mq)	144
Superficie Lorda P. Piano Terra	0	Superficie Lorda P. totale (mq)	144
CARATTERI QUALITATIVI			
Accessibilità	Molto basso	Fruibilità	Medio
Grado di utilizzo	A pieno regime	Utenza	comunale
RISPONDEZZA NORMATIVA			
Adeguamento impianti elettrici e messa a terra	Adeguato	Adeguamento contenimento termico	non necessario
Adeguamento strutture sismica	non necessario	Eliminazione barriere architettoniche	Adeguato
Adeguamento prevenzione incendi	non necessario	Altri adeguamenti	
INTERVENTI E COSTI			
Interventi necessari e/o previsti	area da trasformare in strada comunale per permettere accesso al campo sportivo	Spese previste	
PERFORMANCE E ANNOTAZIONI			
Valutazione complessiva del servizio	1-1+1+2+2=5	Note	da trasformare in strada comunale




## Schede dei Servizi Pubblici e di Interesse pubblico esistenti ed in progetto

INFORMAZIONI GENERALI			
Numero scheda	<b>096</b>	Identificativo	<b>TRASF6</b>
Descrizione	<b>Parcheggio Via Moneta</b>	Localizzazione	Moglia
Mappa		Immagine	
Indirizzo	Via Moneta	Anno o periodo di costruzione/ realizzazione	
Categoria servizio	Parcheggi Pubblici	Sottocategoria servizio	
Proprietà	comunale	Riferimenti catastali	Foglio 25 Mappale 264
Sussistenza	in progetto	Stato di Attuazione	non attuato
CARATTERISTICHE DIMENSIONALI			
N° piani occupati dal servizio	0	Superficie Territoriale (mq)	127
Superficie Lorda P. Piano Terra	0	Superficie Lorda P. totale (mq)	127
CARATTERI QUALITATIVI			
Accessibilità	Medio	Fruibilità	non valutabile
Grado di utilizzo	non valutabile	Utenza	quartiere
RISPONDEZZA NORMATIVA			
Adeguamento impianti elettrici e messa a terra	non valutabile	Adeguamento contenimento termico	non valutabile
Adeguamento strutture sismica	non valutabile	Eliminazione barriere architettoniche	non valutabile
Adeguamento prevenzione incendi	non valutabile	Altri adeguamenti	
INTERVENTI E COSTI			
Interventi necessari e/o previsti		Spese previste	
PERFORMANCE E ANNOTAZIONI			
Valutazione complessiva del servizio	1+1+0+0+0=2	Note	è area stradale da trasformare a parcheggio



## Schede dei Servizi Pubblici e di Interesse pubblico esistenti ed in progetto

INFORMAZIONI GENERALI			
Numero scheda	<b>097</b>	Identificativo	<b>TRASF7</b>
Descrizione	<b>Verde area Ambrosia</b>	Localizzazione	Loc. Bordigotta
Mappa		Immagine	
Indirizzo	Via Ambrosia	Anno o periodo di costruzione/realizzazione	
Categoria servizio	Verde Pubblico	Sottocategoria servizio	-
Proprietà	Comunale	Riferimenti catastali	Foglio 1 Mappale 71
Sussistenza	in progetto	Stato di Attuazione	non attuato
CARATTERISTICHE DIMENSIONALI			
N° piani occupati dal servizio	0	Superficie Territoriale (mq)	18608
Superficie Lorda P. Piano Terra	0	Superficie Lorda P. totale (mq)	18608
CARATTERI QUALITATIVI			
Accessibilità	Basso	Fruibilità	Basso
Grado di utilizzo	Inutilizzato	Utenza	comunale
RISPONDEZZA NORMATIVA			
Adeguamento impianti elettrici e messa a terra	non valutabile	Adeguamento contenimento termico	non necessario
Adeguamento strutture sismica	non necessario	Eliminazione barriere architettoniche	non valutabile
Adeguamento prevenzione incendi	non necessario	Altri adeguamenti	
INTERVENTI E COSTI			
Interventi necessari e/o previsti	bonifica dei terreni	Spese previste	
PERFORMANCE E ANNOTAZIONI			
Valutazione complessiva del servizio	1+0+0+0+0=1	Note	area dell'ex discarica, da sottoporre a bonifica prima della conversione in area per servizi



## Schede dei Servizi Pubblici e di Interesse pubblico esistenti ed in progetto

INFORMAZIONI GENERALI			
Numero scheda	<b>098</b>	Identificativo	<b>TRASF8</b>
Descrizione	<b>Parcheggi Via Nora</b>	Localizzazione	Moglia
Mappa		Immagine	
Indirizzo	Via Nora	Anno o periodo di costruzione/realizzazione	
Categoria servizio	Parcheggi pubblici	Sottocategoria servizio	-
Proprietà	Comunale	Riferimenti catastali	Foglio 23 Mappale 335
Sussistenza	esistente	Stato di Attuazione	attuato
CARATTERISTICHE DIMENSIONALI			
N° piani occupati dal servizio	0	Superficie Territoriale (mq)	521
Superficie Lorda P. Piano Terra	0	Superficie Lorda P. totale (mq)	521
CARATTERI QUALITATIVI			
Accessibilità	Medio	Fruibilità	non valutabile
Grado di utilizzo	non valutabile	Utenza	quartiere
RISPONDEZZA NORMATIVA			
Adeguamento impianti elettrici e messa a terra	non valutabile	Adeguamento contenimento termico	non necessario
Adeguamento strutture sismica	non necessario	Eliminazione barriere architettoniche	non valutabile
Adeguamento prevenzione incendi	non necessario	Altri adeguamenti	
INTERVENTI E COSTI			
Interventi necessari e/o previsti	no	Spese previste	no
PERFORMANCE E ANNOTAZIONI			
Valutazione complessiva del servizio	1+1+0+0+0=2	Note	



## Schede dei Servizi Pubblici e di Interesse pubblico esistenti ed in progetto

INFORMAZIONI GENERALI			
Numero scheda	<b>099</b>	Identificativo	<b>TRASF9</b>
Descrizione	<b>Verde cimitero 2</b>	Localizzazione	Moglia
Mappa		Immagine	
Indirizzo	Via Einaudi (lotto intercluso)	Anno o periodo di costruzione/realizzazione	
Categoria servizio	Parcheggi Pubblici	Sottocategoria servizio	-
Proprietà	comunale	Riferimenti catastali	Foglio 25 Mappale A
Sussistenza	in progetto	Stato di Attuazione	non attuato
CARATTERISTICHE DIMENSIONALI			
N° piani occupati dal servizio	0	Superficie Territoriale (mq)	2527
Superficie Lorda P. Piano Terra	0	Superficie Lorda P. totale (mq)	2527
CARATTERI QUALITATIVI			
Accessibilità	Molto basso	Fruibilità	non valutabile
Grado di utilizzo	non valutabile	Utenza	non valutabile
RISPONDEZZA NORMATIVA			
Adeguamento impianti elettrici e messa a terra	non valutabile	Adeguamento contenimento termico	non valutabile
Adeguamento strutture sismica	non valutabile	Eliminazione barriere architettoniche	non valutabile
Adeguamento prevenzione incendi	non valutabile	Altri adeguamenti	
INTERVENTI E COSTI			
Interventi necessari e/o previsti	no	Spese previste	
PERFORMANCE E ANNOTAZIONI			
Valutazione complessiva del servizio	1-1+0+0+0=0	Note	Area di proprietà comunale da destinare a verde



## Schede dei Servizi Pubblici e di Interesse pubblico esistenti ed in progetto

INFORMAZIONI GENERALI			
Numero scheda	<b>100</b>	Identificativo	<b>TRASF10</b>
Descrizione	<b>Parcheggio camper Via Nuvolari- Via Puccini</b>	Localizzazione	Moglia
Mappa		Immagine	
Indirizzo	Via Nuvolari	Anno o periodo di costruzione/ realizzazione	
Categoria servizio	Parcheggi Pubblici	Sottocategoria servizio	-
Proprietà	Comunale	Riferimenti catastali	Foglio 24 Mappale 500
Sussistenza	esistente	Stato di Attuazione	attuato
CARATTERISTICHE DIMENSIONALI			
N° piani occupati dal servizio	0	Superficie Territoriale (mq)	1521
Superficie Lorda P. Piano Terra	0	Superficie Lorda P. totale (mq)	1521
CARATTERI QUALITATIVI			
Accessibilità	Alto	Fruibilità	Alto
Grado di utilizzo	a pieno regime	Utenza	comunale
RISPONDEZZA NORMATIVA			
Adeguamento impianti elettrici e messa a terra	adeguato	Adeguamento contenimento termico	non necessario
Adeguamento strutture sismica	non necessario	Eliminazione barriere architettoniche	adeguato
Adeguamento prevenzione incendi	non necessario	Altri adeguamenti	
INTERVENTI E COSTI			
Interventi necessari e/o previsti	no	Spese previste	
PERFORMANCE E ANNOTAZIONI			
Valutazione complessiva del servizio	1+2+2+2+2= 9	Note	Dovrà diventare un tratto di strada comunale, perciò andrà ricollocato.






## Schede dei Servizi Pubblici e di Interesse pubblico esistenti ed in progetto

INFORMAZIONI GENERALI			
Numero scheda	<b>101</b>	Identificativo	<b>PROG1</b>
Descrizione	<b>Ampliamento impianti tecnologici Via Lunga</b>	Localizzazione	Moglia
Mappa		Immagine	
Indirizzo	Via Lunga	Anno o periodo di costruzione/realizzazione	
Categoria servizio	Impianti Tecnologici	Sottocategoria servizio	non specificabile
Proprietà	privata	Riferimenti catastali	Foglio 19 Mappale 181
Sussistenza	in progetto	Stato di Attuazione	non attuato
CARATTERISTICHE DIMENSIONALI			
N° piani occupati dal servizio	0	Superficie Territoriale (mq)	8023
Superficie Lorda P. Piano Terra	0	Superficie Lorda P. totale (mq)	0
CARATTERI QUALITATIVI			
Accessibilità	Molto bassa	Fruibilità	non valutabile
Grado di utilizzo	non valutabile	Utenza	non valutabile
RISPONDEZZA NORMATIVA			
Adeguamento impianti elettrici e messa a terra	non valutabile	Adeguamento contenimento termico	non valutabile
Adeguamento strutture sismica	non valutabile	Eliminazione barriere architettoniche	non valutabile
Adeguamento prevenzione incendi	non valutabile	Altri adeguamenti	
INTERVENTI E COSTI			
Interventi necessari e/o previsti	no	Spese previste	
PERFORMANCE E ANNOTAZIONI			
Valutazione complessiva del servizio	1-1+0+0+0+0=0	Note	



## Schede dei Servizi Pubblici e di Interesse pubblico esistenti ed in progetto

INFORMAZIONI GENERALI			
Numero scheda	<b>102</b>	Identificativo	<b>PROG2</b>
Descrizione	<b>Area per funzioni cimiteriali</b>	Localizzazione	Moglia
Mappa		Immagine	
Indirizzo	Via Canova	Anno o periodo di costruzione/ realizzazione	
Categoria servizio	Impianti Tecnologici	Sottocategoria servizio	Cimiteri
Proprietà	Privato	Riferimenti catastali	Foglio 28 Mappale 65
Sussistenza	in progetto	Stato di Attuazione	non attuato
CARATTERISTICHE DIMENSIONALI			
N° piani occupati dal servizio	0	Superficie Territoriale (mq)	12082
Superficie Lorda P. Piano Terra	0	Superficie Lorda P. totale (mq)	12082
CARATTERI QUALITATIVI			
Accessibilità	molto bassa	Fruibilità	non valutabile
Grado di utilizzo	non valutabile	Utenza	non valutabile
RISPONDEZZA NORMATIVA			
Adeguamento impianti elettrici e messa a terra	non valutabile	Adeguamento contenimento termico	non valutabile
Adeguamento strutture sismica	non valutabile	Eliminazione barriere architettoniche	non valutabile
Adeguamento prevenzione incendi	non valutabile	Altri adeguamenti	
INTERVENTI E COSTI			
Interventi necessari e/o previsti	Realizzazione	Spese previste	
PERFORMANCE E ANNOTAZIONI			
Valutazione complessiva del servizio	1-1+0+0+0=0	Note	



## Schede dei Servizi Pubblici e di Interesse pubblico esistenti ed in progetto

INFORMAZIONI GENERALI			
Numero scheda	<b>103</b>	Identificativo	<b>PROG3</b>
Descrizione	<b>Parcheggi Via Y. Gagarin-2</b>	Localizzazione	Moglia
Mappa		Immagine	
Indirizzo	Via Gagarin	Anno o periodo di costruzione/realizzazione	
Categoria servizio	Parcheggi Pubblici	Sottocategoria servizio	-
Proprietà	privato	Riferimenti catastali	Foglio 27 Mappale 262,284, 238, 259, 258
Sussistenza	esistente	Stato di Attuazione	attuato
CARATTERISTICHE DIMENSIONALI			
N° piani occupati dal servizio	0	Superficie Territoriale (mq)	383
Superficie Lorda P. Piano Terra	0	Superficie Lorda P. totale (mq)	383
CARATTERI QUALITATIVI			
Accessibilità	Alto	Fruibilità	Non valutabile
Grado di utilizzo	non valutabile	Utenza	quartiere
RISPONDEZZA NORMATIVA			
Adeguamento impianti elettrici e messa a terra	Non valutabile	Adeguamento contenimento termico	non necessario
Adeguamento strutture sismica	non necessario	Eliminazione barriere architettoniche	non valutabile
Adeguamento prevenzione incendi	non necessario	Altri adeguamenti	
INTERVENTI E COSTI			
Interventi necessari e/o previsti	no	Spese previste	no
PERFORMANCE E ANNOTAZIONI			
Valutazione complessiva del servizio	1+2+0+0+0=3	Note	



## Schede dei Servizi Pubblici e di Interesse pubblico esistenti ed in progetto

INFORMAZIONI GENERALI			
Numero scheda	<b>104</b>	Identificativo	<b>PROG4</b>
Descrizione	<b>Area verde scuole Elementari</b>	Localizzazione	Moglia
Mappa		Immagine	
Indirizzo	Via Manzoni	Anno o periodo di costruzione/realizzazione	
Categoria servizio	Servizi per l'Istruzione	Sottocategoria servizio	Scuole Primarie
Proprietà	privato	Riferimenti catastali	Foglio 25 Mappali 101, 91, 89, 90, 100 (parte)
Sussistenza	in progetto	Stato di Attuazione	non attuato
CARATTERISTICHE DIMENSIONALI			
N° piani occupati dal servizio	0	Superficie Territoriale (mq)	2546
Superficie Lorda P. Piano Terra	0	Superficie Lorda P. totale (mq)	2546
CARATTERI QUALITATIVI			
Accessibilità	Medio	Fruibilità	non valutabile
Grado di utilizzo	non valutabile	Utenza	non valutabile
RISPONDEZZA NORMATIVA			
Adeguamento impianti elettrici e messa a terra	non valutabile	Adeguamento contenimento termico	non valutabile
Adeguamento strutture sismica	non valutabile	Eliminazione barriere architettoniche	non valutabile
Adeguamento prevenzione incendi	non valutabile	Altri adeguamenti	
INTERVENTI E COSTI			
Interventi necessari e/o previsti	acquisizione dell'area, che diventerebbe area verde per le scuole	Spese previste	
PERFORMANCE E ANNOTAZIONI			
Valutazione complessiva del servizio	1+1+0+0+0=2	Note	



## Schede dei Servizi Pubblici e di Interesse pubblico esistenti ed in progetto

INFORMAZIONI GENERALI			
Numero scheda	<b>105</b>	Identificativo	<b>PROG5</b>
Descrizione	<b>Verde Via Caduti di Cefalonia</b>	Localizzazione	Moglia
Mappa		Immagine	
Indirizzo	Via Caduti di Cefalonia	Anno o periodo di costruzione/ realizzazione	
Categoria servizio	Verde Pubblico	Sottocategoria servizio	-
Proprietà	Comunale	Riferimenti catastali	Foglio 24 Mappale 410
Sussistenza	in progetto	Stato di Attuazione	non attuato
CARATTERISTICHE DIMENSIONALI			
N° piani occupati dal servizio	0	Superficie Territoriale (mq)	6996
Superficie Lorda P. Piano Terra	0	Superficie Lorda P. totale (mq)	6996
CARATTERI QUALITATIVI			
Accessibilità	Medio	Fruibilità	non valutabile
Grado di utilizzo	non valutabile	Utenza	non valutabile
RISPONDEZZA NORMATIVA			
Adeguamento impianti elettrici e messa a terra	non valutabile	Adeguamento contenimento termico	non necessario
Adeguamento strutture sismica	non necessario	Eliminazione barriere architettoniche	non valutabile
Adeguamento prevenzione incendi	non necessario	Altri adeguamenti	
INTERVENTI E COSTI			
Interventi necessari e/o previsti	alienazione	Spese previste	no
PERFORMANCE E ANNOTAZIONI			
Valutazione complessiva del servizio	1+1+0+0+0=2	Note	Area da alienare



## Schede dei Servizi Pubblici e di Interesse pubblico esistenti ed in progetto

INFORMAZIONI GENERALI			
Numero scheda	<b>106</b>	Identificativo	<b>PROG6</b>
Descrizione	<b>Verde Via Gagarin non attuato -2</b>	Localizzazione	Moglia
Mappa		Immagine	
Indirizzo	Via Gagarin	Anno o periodo di costruzione/realizzazione	
Categoria servizio	Verde Pubblico	Sottocategoria servizio	-
Proprietà	privato	Riferimenti catastali	Foglio 24 Mappale 94 (parte)
Sussistenza	in progetto	Stato di Attuazione	non attuato
CARATTERISTICHE DIMENSIONALI			
N° piani occupati dal servizio	0	Superficie Territoriale (mq)	1609
Superficie Lorda P. Piano Terra	0	Superficie Lorda P. totale (mq)	1609
CARATTERI QUALITATIVI			
Accessibilità	Basso	Fruibilità	non valutabile
Grado di utilizzo	non valutabile	Utenza	non valutabile
RISPONDEZZA NORMATIVA			
Adeguamento impianti elettrici e messa a terra	non valutabile	Adeguamento contenimento termico	non necessario
Adeguamento strutture sismica	non necessario	Eliminazione barriere architettoniche	non valutabile
Adeguamento prevenzione incendi	non necessario	Altri adeguamenti	
INTERVENTI E COSTI			
Interventi necessari e/o previsti	da acquisire.	Spese previste	no
PERFORMANCE E ANNOTAZIONI			
Valutazione complessiva del servizio	1+0+0+0+0=1	Note	non attuato ma riconfermato. Si vedano anche le schede NRIC1 (area non riconfermata) e PROG7 (in



## Schede dei Servizi Pubblici e di Interesse pubblico esistenti ed in progetto

INFORMAZIONI GENERALI			
Numero scheda	<b>107</b>	Identificativo	<b>PROG7</b>
Descrizione	<b>Verde Via Gagarin in progetto</b>	Localizzazione	Moglia
Mappa		Immagine	
Indirizzo	Via Gagarin	Anno o periodo di costruzione/ realizzazione	
Categoria servizio	Verde Pubblico	Sottocategoria servizio	-
Proprietà	privato	Riferimenti catastali	Foglio 24 Mappale 94 (parte)
Sussistenza	in progetto	Stato di Attuazione	non attuato
CARATTERISTICHE DIMENSIONALI			
N° piani occupati dal servizio	0	Superficie Territoriale (mq)	858
Superficie Lorda P. Piano Terra	0	Superficie Lorda P. totale (mq)	858
CARATTERI QUALITATIVI			
Accessibilità	basso	Fruibilità	non valutabile
Grado di utilizzo	non valutabile	Utenza	non valutabile
RISPONDEZZA NORMATIVA			
Adeguamento impianti elettrici e messa a terra	non valutabile	Adeguamento contenimento termico	non necessario
Adeguamento strutture sismica	non necessario	Eliminazione barriere architettoniche	non valutabile
Adeguamento prevenzione incendi	non necessario	Altri adeguamenti	
INTERVENTI E COSTI			
Interventi necessari e/o previsti	da acquisire al patrimonio comunale	Spese previste	
PERFORMANCE E ANNOTAZIONI			
Valutazione complessiva del servizio	1+0+0+0+0=1	Note	L'area sarà attuata con forma diversa da quella prevista nel PGT vigente. Vedasi anche le schede PROG6 e NRIC1





## Schede dei Servizi Pubblici e di Interesse pubblico esistenti ed in progetto

INFORMAZIONI GENERALI			
Numero scheda	<b>108</b>	Identificativo	<b>PROG8</b>
Descrizione	<b>Area ampliamento servizi per lo sport</b>	Localizzazione	Moglia
Mappa		Immagine	
Indirizzo	Via Nuvolari	Anno o periodo di costruzione/realizzazione	
Categoria servizio	Servizi per il Gioco e lo Sport	Sottocategoria servizio	-
Proprietà	Comunale (solo diritto di superficie)	Riferimenti catastali	Foglio 24 Mappale 159
Sussistenza	esistente	Stato di Attuazione	non attuato
CARATTERISTICHE DIMENSIONALI			
N° piani occupati dal servizio	0	Superficie Territoriale (mq)	2881
Superficie Lorda P. Piano Terra	0	Superficie Lorda P. totale (mq)	2880,7
CARATTERI QUALITATIVI			
Accessibilità	Medio	Fruibilità	non valutabile
Grado di utilizzo	non valutabile	Utenza	non valutabile
RISPONDEZZA NORMATIVA			
Adeguamento impianti elettrici e messa a terra	non valutabile	Adeguamento contenimento termico	non necessario
Adeguamento strutture sismica	non necessario	Eliminazione barriere architettoniche	non valutabile
Adeguamento prevenzione incendi	non necessario	Altri adeguamenti	
INTERVENTI E COSTI			
Interventi necessari e/o previsti	no	Spese previste	
PERFORMANCE E ANNOTAZIONI			
Valutazione complessiva del servizio	1+1+0+0+0=2	Note	



## Schede dei Servizi Pubblici e di Interesse pubblico esistenti ed in progetto

INFORMAZIONI GENERALI			
Numero scheda	<b>109</b>	Identificativo	<b>PROG9</b>
Descrizione	<b>Verde via Donatori del Sangue</b>	Localizzazione	Moglia
Mappa		Immagine	
Indirizzo	Via Donatori del Sangue	Anno o periodo di costruzione/realizzazione	
Categoria servizio	Verde Pubblico	Sottocategoria servizio	-
Proprietà	privato	Riferimenti catastali	Foglio 25 Mappale 575 (parte), 572, 509 (parte)
Sussistenza	in progetto	Stato di Attuazione	non attuato
CARATTERISTICHE DIMENSIONALI			
N° piani occupati dal servizio	0	Superficie Territoriale (mq)	2389
Superficie Lorda P. Piano Terra	0	Superficie Lorda P. totale (mq)	2389
CARATTERI QUALITATIVI			
Accessibilità	Medio	Fruibilità	non valutabile
Grado di utilizzo	non valutabile	Utenza	non valutabile
RISPONDEZZA NORMATIVA			
Adeguamento impianti elettrici e messa a terra	non valutabile	Adeguamento contenimento termico	non necessario
Adeguamento strutture sismica	non necessario	Eliminazione barriere architettoniche	non valutabile
Adeguamento prevenzione incendi	non necessario	Altri adeguamenti	
INTERVENTI E COSTI			
Interventi necessari e/o previsti	da acquisire	Spese previste	
PERFORMANCE E ANNOTAZIONI			
Valutazione complessiva del servizio	0+1+0+0+0=1	Note	



## Schede dei Servizi Pubblici e di Interesse pubblico esistenti ed in progetto

INFORMAZIONI GENERALI			
Numero scheda	<b>110</b>	Identificativo	<b>PROG10</b>
Descrizione	<b>Verde Stella Rossa</b>	Localizzazione	Bondanello
Mappa		Immagine	
Indirizzo	Piazza C. Battisti	Anno o periodo di costruzione/realizzazione	
Categoria servizio	Verde Pubblico	Sottocategoria servizio	-
Proprietà	privato	Riferimenti catastali	Foglio 6 Mappale 104 (parte), 141 (parte), 44 (parte)
Sussistenza	in progetto	Stato di Attuazione	non attuato
CARATTERISTICHE DIMENSIONALI			
N° piani occupati dal servizio	0	Superficie Territoriale (mq)	2178
Superficie Lorda P. Piano Terra	0	Superficie Lorda P. totale (mq)	2178
CARATTERI QUALITATIVI			
Accessibilità	Basso	Fruibilità	non valutabile
Grado di utilizzo	non valutabile	Utenza	non valutabile
RISPONDEZZA NORMATIVA			
Adeguamento impianti elettrici e messa a terra	non valutabile	Adeguamento contenimento termico	non necessario
Adeguamento strutture sismica	non necessario	Eliminazione barriere architettoniche	non valutabile
Adeguamento prevenzione incendi	non necessario	Altri adeguamenti	
INTERVENTI E COSTI			
Interventi necessari e/o previsti	da acquisire	Spese previste	
PERFORMANCE E ANNOTAZIONI			
Valutazione complessiva del servizio	1+1+0+0+0=2	Note	





## Schede dei Servizi Pubblici e di Interesse pubblico esistenti ed in progetto

INFORMAZIONI GENERALI			
Numero scheda	<b>111</b>	Identificativo	<b>PROG11</b>
Descrizione	<b>Nuovo Parcheggio Stella Rossa</b>	Localizzazione	Bondanello
Mappa		Immagine	
Indirizzo	Piazza C. Battisti	Anno o periodo di costruzione/realizzazione	
Categoria servizio	Parcheggi Pubblici	Sottocategoria servizio	-
Proprietà	privato	Riferimenti catastali	Foglio 6 Mappale 141 (parte), 104 (parte), 44 (parte)
Sussistenza	in progetto	Stato di Attuazione	non attuato
CARATTERISTICHE DIMENSIONALI			
N° piani occupati dal servizio	0	Superficie Territoriale (mq)	1227
Superficie Lorda P. Piano Terra	0	Superficie Lorda P. totale (mq)	1227
CARATTERI QUALITATIVI			
Accessibilità	Molto basso	Fruibilità	non valutabile
Grado di utilizzo	non valutabile	Utenza	non valutabile
RISPONDEZZA NORMATIVA			
Adeguamento impianti elettrici e messa a terra	non valutabile	Adeguamento contenimento termico	non necessario
Adeguamento strutture sismica	non necessario	Eliminazione barriere architettoniche	non valutabile
Adeguamento prevenzione incendi	non necessario	Altri adeguamenti	
INTERVENTI E COSTI			
Interventi necessari e/o previsti	no	Spese previste	
PERFORMANCE E ANNOTAZIONI			
Valutazione complessiva del servizio	1-1+0+0+0=0	Note	



## Schede dei Servizi Pubblici e di Interesse pubblico esistenti ed in progetto

INFORMAZIONI GENERALI			
Numero scheda	<b>112</b>	Identificativo	<b>PROG12</b>
Descrizione	<b>Verde Via Pertini -1</b>	Localizzazione	Bondanello
Mappa		Immagine	
Indirizzo	Via Pertini	Anno o periodo di costruzione/realizzazione	
Categoria servizio	Verde Pubblico	Sottocategoria servizio	-
Proprietà	privato	Riferimenti catastali	Foglio 16 Mappale 381 (parte)
Sussistenza	in progetto	Stato di Attuazione	non attuato
CARATTERISTICHE DIMENSIONALI			
N° piani occupati dal servizio	0	Superficie Territoriale (mq)	715
Superficie Lorda P. Piano Terra	0	Superficie Lorda P. totale (mq)	715
CARATTERI QUALITATIVI			
Accessibilità	Medio	Fruibilità	non valutabile
Grado di utilizzo	non valutabile	Utenza	non valutabile
RISPONDEZZA NORMATIVA			
Adeguamento impianti elettrici e messa a terra	non valutabile	Adeguamento contenimento termico	non necessario
Adeguamento strutture sismica	non necessario	Eliminazione barriere architettoniche	non valutabile
Adeguamento prevenzione incendi	non necessario	Altri adeguamenti	
INTERVENTI E COSTI			
Interventi necessari e/o previsti	da acquisire	Spese previste	
PERFORMANCE E ANNOTAZIONI			
Valutazione complessiva del servizio	1+1+0+0+0=2	Note	



## Schede dei Servizi Pubblici e di Interesse pubblico esistenti ed in progetto

INFORMAZIONI GENERALI			
Numero scheda	<b>113</b>	Identificativo	<b>PROG13</b>
Descrizione	<b>Verde Via Pertini -2</b>	Localizzazione	Bondanello
Mappa		Immagine	
Indirizzo	Via Pertini	Anno o periodo di costruzione/realizzazione	
Categoria servizio	Verde Pubblico	Sottocategoria servizio	-
Proprietà	privato	Riferimenti catastali	Foglio 16 Mappale 298 (parte)
Sussistenza	in progetto	Stato di Attuazione	non attuato
CARATTERISTICHE DIMENSIONALI			
N° piani occupati dal servizio	0	Superficie Territoriale (mq)	454
Superficie Lorda P. Piano Terra	0	Superficie Lorda P. totale (mq)	454
CARATTERI QUALITATIVI			
Accessibilità	Medio	Fruibilità	non valutabile
Grado di utilizzo	non valutabile	Utenza	non valutabile
RISPONDEZZA NORMATIVA			
Adeguamento impianti elettrici e messa a terra	non valutabile	Adeguamento contenimento termico	non necessario
Adeguamento strutture sismica	non necessario	Eliminazione barriere architettoniche	non valutabile
Adeguamento prevenzione incendi	non necessario	Altri adeguamenti	
INTERVENTI E COSTI			
Interventi necessari e/o previsti	acquisizione	Spese previste	
PERFORMANCE E ANNOTAZIONI			
Valutazione complessiva del servizio	1+1+0+0+0=2	Note	



## Schede dei Servizi Pubblici e di Interesse pubblico esistenti ed in progetto

INFORMAZIONI GENERALI			
Numero scheda	<b>114</b>	Identificativo	<b>PROG14</b>
Descrizione	<b>Parcheggio in AT07</b>	Localizzazione	Moglia
Mappa		Immagine	
Indirizzo	Via Gramsci	Anno o periodo di costruzione/realizzazione	
Categoria servizio	Parcheggi Pubblici	Sottocategoria servizio	-
Proprietà	privato	Riferimenti catastali	Foglio 24 Mappale 1
Sussistenza	in progetto	Stato di Attuazione	non attuato
CARATTERISTICHE DIMENSIONALI			
N° piani occupati dal servizio	0	Superficie Territoriale (mq)	1512
Superficie Lorda P. Piano Terra	0	Superficie Lorda P. totale (mq)	1512
CARATTERI QUALITATIVI			
Accessibilità	Basso	Fruibilità	non valutabile
Grado di utilizzo	non valutabile	Utenza	non valutabile
RISPONDEZZA NORMATIVA			
Adeguamento impianti elettrici e messa a terra	non valutabile	Adeguamento contenimento termico	non necessario
Adeguamento strutture sismica	non necessario	Eliminazione barriere architettoniche	non valutabile
Adeguamento prevenzione incendi	non necessario	Altri adeguamenti	
INTERVENTI E COSTI			
Interventi necessari e/o previsti	no	Spese previste	
PERFORMANCE E ANNOTAZIONI			
Valutazione complessiva del servizio	1+0+0+0+0=1	Note	già incluso in AT07







## Schede dei Servizi Pubblici e di Interesse pubblico esistenti ed in progetto

INFORMAZIONI GENERALI			
Numero scheda	<b>115</b>	Identificativo	<b>PROG15</b>
Descrizione	<b>Verde cimitero di Moglia</b>	Localizzazione	Moglia
Mappa		Immagine	
Indirizzo	Strada Prov. 60 bis	Anno o periodo di costruzione/realizzazione	
Categoria servizio	Verde Pubblico	Sottocategoria servizio	-
Proprietà	privata	Riferimenti catastali	Foglio 25 Mappale 224
Sussistenza	in progetto	Stato di Attuazione	non attuata
CARATTERISTICHE DIMENSIONALI			
N° piani occupati dal servizio	0	Superficie Territoriale (mq)	7140
Superficie Lorda P. Piano Terra	0	Superficie Lorda P. totale (mq)	7140
CARATTERI QUALITATIVI			
Accessibilità	Alto	Fruibilità	non valutabile
Grado di utilizzo	non valutabile	Utenza	non valutabile
RISPONDEZZA NORMATIVA			
Adeguamento impianti elettrici e messa a terra	non valutabile	Adeguamento contenimento termico	non necessario
Adeguamento strutture sismica	non necessario	Eliminazione barriere architettoniche	non valutabile
Adeguamento prevenzione incendi	non necessario	Altri adeguamenti	
INTERVENTI E COSTI			
Interventi necessari e/o previsti	no	Spese previste	
PERFORMANCE E ANNOTAZIONI			
Valutazione complessiva del servizio	1+2+0+0+0= 3	Note	



## Schede dei Servizi Pubblici e di Interesse pubblico esistenti ed in progetto

INFORMAZIONI GENERALI			
Numero scheda	<b>116</b>	Identificativo	<b>PROG16</b>
Descrizione	<b>Nuova scuola Media</b>	Localizzazione	Moglia
Mappa		Immagine	
Indirizzo	Via C. Benso	Anno o periodo di costruzione/realizzazione	
Categoria servizio	Servizi per l'Istruzione	Sottocategoria servizio	Scuole Secondarie I grado
Proprietà	comunale	Riferimenti catastali	Foglio 27 Mappali 159
Sussistenza	in progetto	Stato di Attuazione	l'area è attuata, l'edificio no
CARATTERISTICHE DIMENSIONALI			
N° piani occupati dal servizio	2	Superficie Territoriale (mq)	0
Superficie Lorda P. Piano Terra	1067,2	Superficie Lorda P. totale (mq)	2062
CARATTERI QUALITATIVI			
Accessibilità	Alto	Fruibilità	non valutabile
Grado di utilizzo	non valutabile	Utenza	non valutabile
RISPONDEZZA NORMATIVA			
Adeguamento impianti elettrici e messa a terra	non valutabile	Adeguamento contenimento termico	non valutabile
Adeguamento strutture sismica	non valutabile	Eliminazione barriere architettoniche	non valutabile
Adeguamento prevenzione incendi	non valutabile	Altri adeguamenti	
INTERVENTI E COSTI			
Interventi necessari e/o previsti	nuova costruzione di Scuola	Spese previste	da programma triennale OO PP € 3.233.007,50 nel triennio 2018-2020
PERFORMANCE E ANNOTAZIONI			
Valutazione complessiva del servizio	1+2+0+0+0=3	Note	La sup. territoriale è già inclusa in IC03



## Schede dei Servizi Pubblici e di Interesse pubblico esistenti ed in progetto

INFORMAZIONI GENERALI			
Numero scheda	117	Identificativo	PROG17
Descrizione	Area autolavaggio	Localizzazione	Moglia
Mappa		Immagine	
Indirizzo	Via Romana	Anno o periodo di costruzione/realizzazione	
Categoria servizio	Servizi di Interesse Comune	Sottocategoria servizio	non specificabile
Proprietà	privato	Riferimenti catastali	Foglio 23 Mappale 557
Sussistenza	in progetto	Stato di Attuazione	non attuato
CARATTERISTICHE DIMENSIONALI			
N° piani occupati dal servizio	0	Superficie Territoriale (mq)	710
Superficie Lorda P. Piano Terra	118	Superficie Lorda P. totale (mq)	710
CARATTERI QUALITATIVI			
Accessibilità	Medio	Fruibilità	non valutabile
Grado di utilizzo	non valutabile	Utenza	non valutabile
RISPONDEZZA NORMATIVA			
Adeguamento impianti elettrici e messa a terra	non valutabile	Adeguamento contenimento termico	non valutabile
Adeguamento strutture sismica	non valutabile	Eliminazione barriere architettoniche	non valutabile
Adeguamento prevenzione incendi	non valutabile	Altri adeguamenti	
INTERVENTI E COSTI			
Interventi necessari e/o previsti	no	Spese previste	
PERFORMANCE E ANNOTAZIONI			
Valutazione complessiva del servizio	1+1+0+0+0=2	Note	Da acquisire




## Schede dei Servizi Pubblici e di Interesse pubblico esistenti ed in progetto

INFORMAZIONI GENERALI			
Numero scheda	<b>118</b>	Identificativo	<b>PROG18</b>
Descrizione	<b>Ampliamento Impianti tecnologici Via De Amicis</b>	Localizzazione	Moglia
Mappa		Immagine	
Indirizzo	Via De Amicis	Anno o periodo di costruzione/realizzazione	
Categoria servizio	Impianti tecnologici	Sottocategoria servizio	non specificabile
Proprietà	privato	Riferimenti catastali	Foglio 28 Mappale 293 (parte)
Sussistenza	in progetto	Stato di Attuazione	non attuato
CARATTERISTICHE DIMENSIONALI			
N° piani occupati dal servizio	0	Superficie Territoriale (mq)	4589
Superficie Lorda P. Piano Terra	0	Superficie Lorda P. totale (mq)	4589
CARATTERI QUALITATIVI			
Accessibilità	Basso	Fruibilità	non valutabile
Grado di utilizzo	non valutabile	Utenza	non valutabile
RISPONDEZZA NORMATIVA			
Adeguamento impianti elettrici e messa a terra	non valutabile	Adeguamento contenimento termico	non valutabile
Adeguamento strutture sismica	non valutabile	Eliminazione barriere architettoniche	non valutabile
Adeguamento prevenzione incendi	non valutabile	Altri adeguamenti	
INTERVENTI E COSTI			
Interventi necessari e/o previsti		Spese previste	
PERFORMANCE E ANNOTAZIONI			
Valutazione complessiva del servizio	1+0+0+0+0= 1	Note	




## Schede dei Servizi Pubblici e di Interesse pubblico esistenti ed in progetto

INFORMAZIONI GENERALI			
Numero scheda	<b>119</b>	Identificativo	<b>PROG19</b>
Descrizione	<b>Ampliamento campi sportivi Stella Rossa</b>	Localizzazione	Bondanello
Mappa		Immagine	
Indirizzo	Piazza C. Battisti	Anno o periodo di costruzione/realizzazione	
Categoria servizio	Servizi per il Gioco e lo Sport	Sottocategoria servizio	-
Proprietà	privato	Riferimenti catastali	Foglio 6 Mappale 141 (parte), 104 (parte)
Sussistenza	in progetto	Stato di Attuazione	non attuato
CARATTERISTICHE DIMENSIONALI			
N° piani occupati dal servizio	0	Superficie Territoriale (mq)	6467
Superficie Lorda P. Piano Terra	0	Superficie Lorda P. totale (mq)	6467
CARATTERI QUALITATIVI			
Accessibilità	Basso	Fruibilità	non valutabile
Grado di utilizzo	non valutabile	Utenza	non valutabile
RISPONDEZZA NORMATIVA			
Adeguamento impianti elettrici e messa a terra	non valutabile	Adeguamento contenimento termico	non valutabile
Adeguamento strutture sismica	non valutabile	Eliminazione barriere architettoniche	non valutabile
Adeguamento prevenzione incendi	non valutabile	Altri adeguamenti	
INTERVENTI E COSTI			
Interventi necessari e/o previsti		Spese previste	
PERFORMANCE E ANNOTAZIONI			
Valutazione complessiva del servizio	1+0+0+0+0=1	Note	



## Schede dei Servizi Pubblici e di Interesse pubblico esistenti ed in progetto

INFORMAZIONI GENERALI			
Numero scheda	120	Identificativo	PROG20
Descrizione	Ampliamento area verde scuola Materna	Localizzazione	Bondanello
Mappa		Immagine	
Indirizzo	Piazza C. Battisti	Anno o periodo di costruzione/realizzazione	
Categoria servizio	Servizi per l'Istruzione	Sottocategoria servizio	Scuole per l'infanzia
Proprietà	privato	Riferimenti catastali	Foglio 6 mappali 141 (parte), 44 (parte)
Sussistenza	in progetto	Stato di Attuazione	non attuato
CARATTERISTICHE DIMENSIONALI			
N° piani occupati dal servizio	0	Superficie Territoriale (mq)	652
Superficie Lorda P. Piano Terra	0	Superficie Lorda P. totale (mq)	652
CARATTERI QUALITATIVI			
Accessibilità	Basso	Fruibilità	non valutabile
Grado di utilizzo	non valutabile	Utenza	non valutabile
RISPONDEZZA NORMATIVA			
Adeguamento impianti elettrici e messa a terra	non valutabile	Adeguamento contenimento termico	non valutabile
Adeguamento strutture sismica	non valutabile	Eliminazione barriere architettoniche	non valutabile
Adeguamento prevenzione incendi	non valutabile	Altri adeguamenti	
INTERVENTI E COSTI			
Interventi necessari e/o previsti		Spese previste	
PERFORMANCE E ANNOTAZIONI			
Valutazione complessiva del servizio	1+0+0+0+0+=1	Note	