








LEGENDA



TERRITORIO

-  Confine regionale
-  Confine comunale

IDROGRAFIA


-  Alveo del fiume Secchia
-  Specchio d'acqua artificiale
-  Reticolo idrico di competenza del Consorzio di Bonifica dell'Emilia Centrale
-  Reticolo idrico di competenza del Consorzio di Bonifica Terre di Gonzaga in Destra Po
-  Reticolo idrico minore (RIM)

FASCE FLUVIALI PAI (Piano Stralcio per l'Assetto Idrogeologico del Bacino del Fiume Po)



-  Fascia A
-  Fascia C

AREE ALLAGABILI PGRA (Piano di Gestione dei Rischi di Alluvione)

su corsi d'acqua principali

-  RP-P1 - Aree interessate da alluvione rara
-  RP-P3 - Aree interessate da alluvione frequente

su reticolo consortile di pianura

-  RSP-P1 - Aree interessate da alluvione rara
-  RSP-P2 - Aree interessate da alluvione poco frequente (fino all'avvenuto collaudo dell'Impianto Idrovoro di Mondine)

Maggio 2018

**STUDIO GEOLOGICO
A SUPPORTO DELLA PIANIFICAZIONE COMUNALE**



Comune di Moglia
Provincia di Mantova

**Piano di Governo del Territorio
Comune di Moglia (MN)**

**PR.G.1
CARTA DEI VINCOLI
Scala 1:10.000**

Responsabili dello studio:
Dr. Geol. Carlo Caleffi
Dr. Geol. Francesco Cerutti

Gruppo di lavoro:
Dr. Geol. Carlo Caleffi
Dr. Geol. Francesco Cerutti
Dr. Geol. Matteo Baisi
Dr. Geol. Alessandro Ferrari

EN GEO S.r.l.
Sede legale: Via Suse Maria Adams, 2 - 43121 Parma
Ufficio: Via Suse Maria Adams, 2 - 43121 Parma Tel. 0521 233999 - Fax 0521 200181
Via Ferrari 5/G - 46065 Marmirolo (MN) Tel. Fax 0376 467967
E-mail: info@engeo.it