


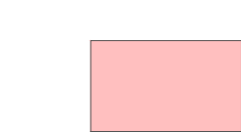




LEGENDA





TERRITORIO

-  Confine regionale
-  Confine comunale
-  Area urbanizzata

LITOLOGIA DI SUPERFICIE
Depositi di Pianura Alluvionale

-  Terreni prevalentemente argillosi
-  Terreni prevalentemente limosi con sabbia
-  Terreni prevalentemente sabbioso-limosi

IDROGRAFIA

-  Alveo del fiume Secchia
-  Specchio d'acqua artificiale
-  Reticolo idrico di competenza del Consorzio di Bonifica dell'Emilia Centrale
-  Reticolo idrico di competenza del Consorzio di Bonifica Terre di Gonzaga in Destra Po

Maggio 2018

**STUDIO GEOLOGICO
A SUPPORTO DELLA PIANIFICAZIONE COMUNALE**



Comune di Moglia
Provincia di Mantova

**Piano di Governo del Territorio
Comune di Moglia (MN)**

**DP.G.4
CARTA DELLA LITOLOGIA DI SUPERFICIE**
Scala 1:10.000

Responsabili dello studio:
Dr. Geol. Carlo Caleffi
Dr. Geol. Francesco Cerutti

Gruppo di lavoro:
Dr. Geol. Carlo Caleffi
Dr. Geol. Francesco Cerutti
Dr. Geol. Matteo Baisi
Dr. Geol. Alessandro Ferrari

 **EN GEO S.p.A.**
Sede legale: Via Saverio Merlino, 2 - 43121 Parma
Ufficio: Via Saverio Merlino, 2 - 43121 Parma Tel. 0521 233999 - Fax 0521 200181
Via Ferrari 5/G - 46065 Marmirolo (MN) Tel. Fax 0376 467967
E-mail: info@engeo.it