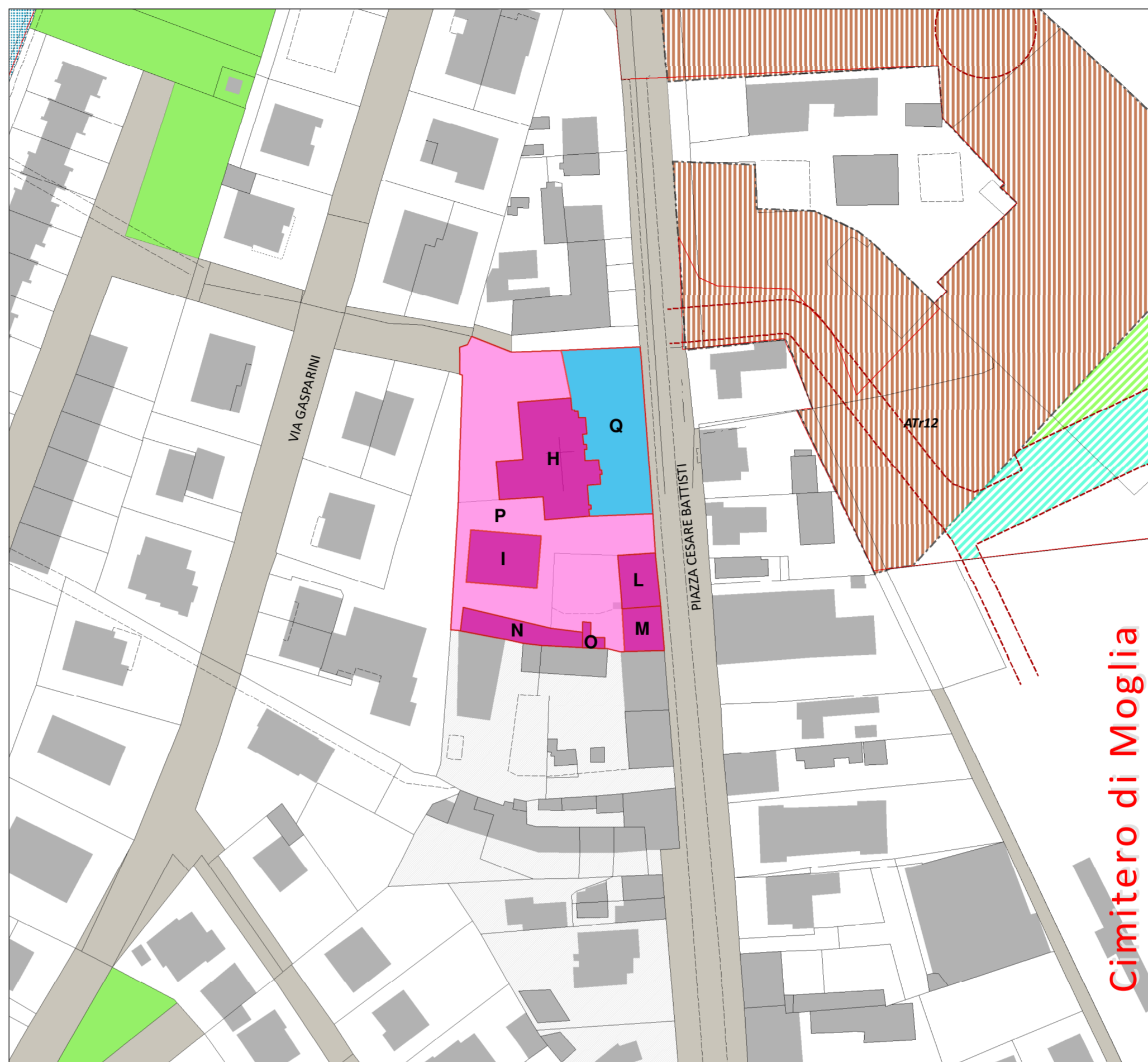


# censimento servizi per il culto

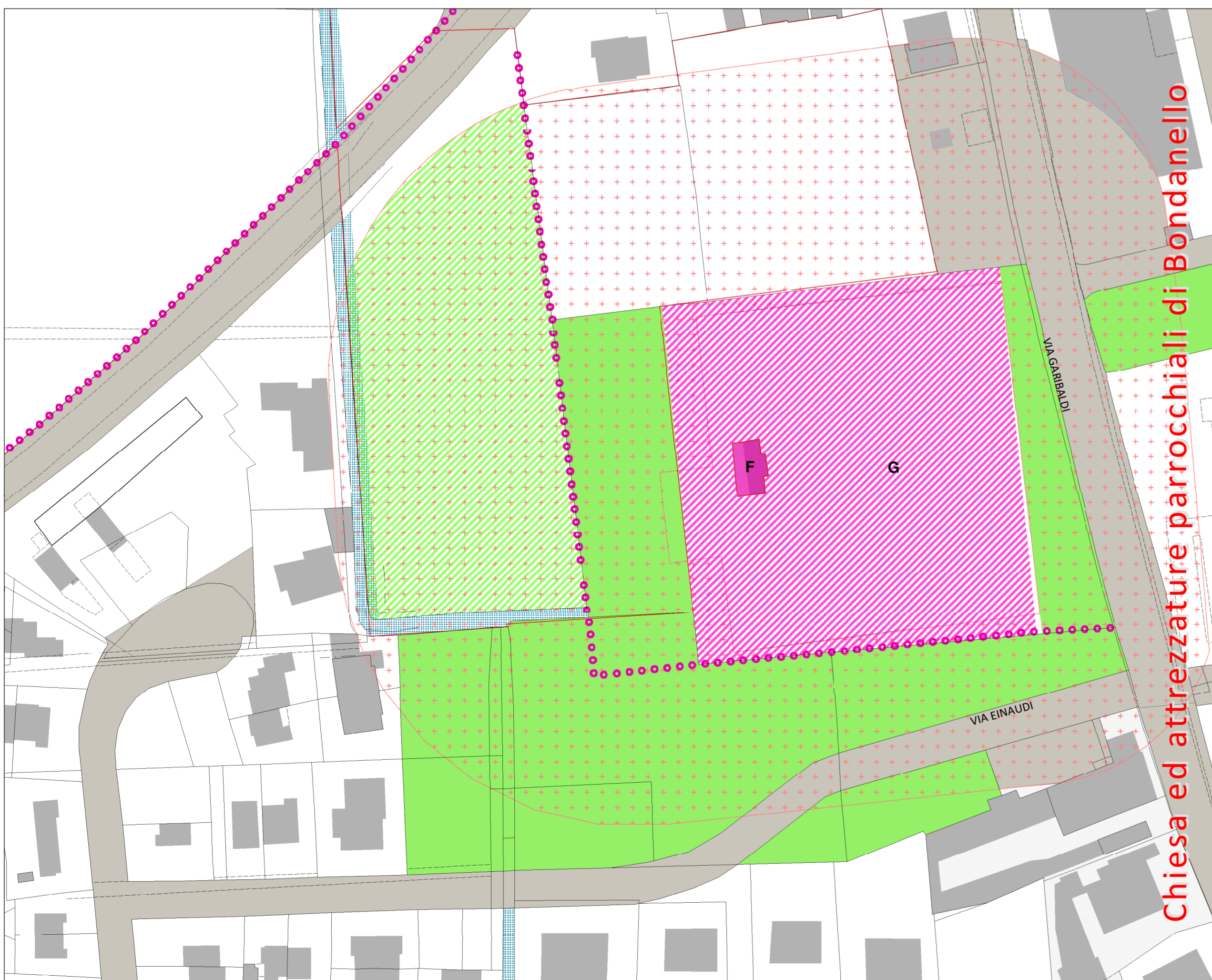
- A- Chiesa di Moglia
- A'- Campanile
- B- Cappella
- C- Edifici di pertinenza
- D- Area scoperta annessa
- D'- Area scoperta annessa in progetto
- E- Campo sportivo parrocchiale
- F- Cappella interna al cimitero di Moglia
- G- Area scoperta del cimitero
- H- Chiesa di Bondanello
- I, L, M, N, O- Edifici di pertinenza
- P- Area scoperta annessa
- Q- Parcheggio annesso
- R- Cappella interna al cimitero di Bondanello
- S- Area scoperta del cimitero
- T- Edificio con funzioni ricreative
- U- Centro culturale con scopi religiosi
- V- Edificio annesso al centro culturale
- Z- Area scoperta annessa al centro culturale



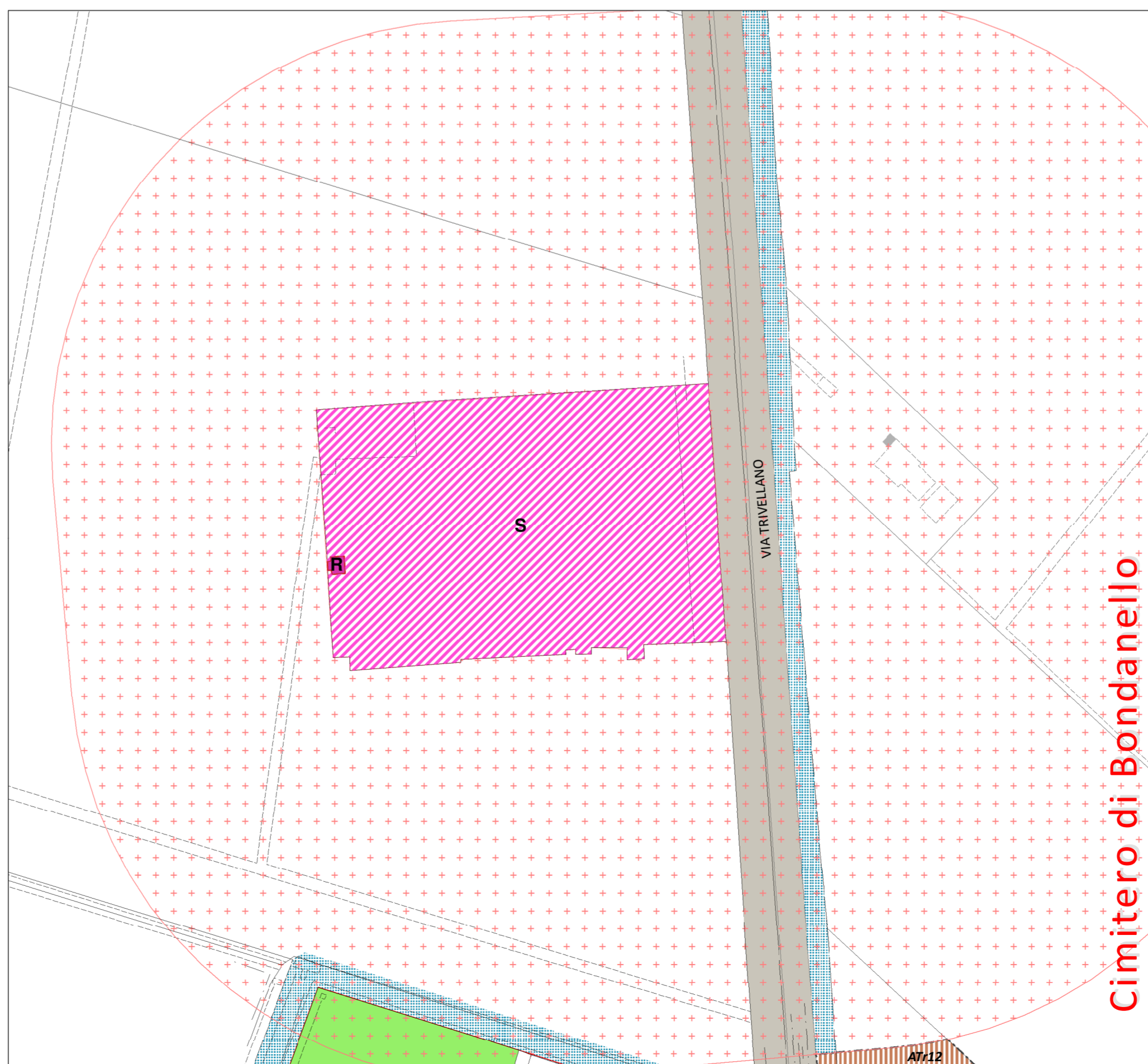
Chiesa ed attrezzature parrocchiali di Moglia



Cimitero di Moglia



Chiesa ed attrezzature parrocchiali di Bondanello



Cimitero di Bondanello

## Legenda

- Edificato
- Nucleo di antica formazione
- Perimetro del tessuto urbano consolidato
- Aree idriche
- Edifici ed aree a servizi per il culto**
- Edificio di proprietà ecclesiastica (chiesa, campanile, cappella, casa canonica e pertinenze)
- Campo sportivo parrocchiale
- Parcheggio di pertinenza (proprietà ecclesiastica)
- Area scoperta annessa ai fabbricati di proprietà ecclesiastica
- Area scoperta annessa ai fabbricati di proprietà ecclesiastica in progetto
- Area scoperta del Cimitero (proprietà comunale)
- Fascia di rispetto cimiteriale
- Edificio di proprietà privata - Centro culturale islamico (Centro culturale e pertinenze)
- Area scoperta del Centro culturale
- Servizi pubblici esistenti**
- Piazze e slarghi pubblici
- Parcheggi Pubblici
- Verde Pubblico
- Servizi pubblici in progetto**
- Parcheggi Pubblici
- Verde Pubblico
- Percorsi ciclopedonali**
- Percorso ciclopedonale esistente
- Percorso ciclopedonale in progetto
- Ambiti di Trasformazione del Documento di Piano**
- Ambiti di Trasformazione a destinazione prevalentemente residenziale
- Ambiti di Trasformazione a destinazione prevalentemente produttiva

REGIONE LOMBARDIA



PROVINCIA DI MANTOVA



Comune di Moglia

# PGT Variante n° 2

## Piano di Governo del Territorio

(Redatto ai sensi della L. R n°12 dell' 11 marzo 2005 e s.m.i.)

### PIANO DEI SERVIZI

Adottato dal Consiglio Comunale il con Delibera N°	04 agosto 2018 33	<b>Redattori del P.G.T.</b>
Approvato dal Consiglio Comunale il con Delibera N°	13 dicembre 2018 43	
<b>Referenti istituzionali</b>		<b>Progettisti Incaricati:</b>
La Sindaco:	dott.ssa Simona Maretti	 <b>Capogruppo:</b> arch. urb. Giovanni Zandonella Malucco
Il Segretario Comunale:	dott.ssa Daniela Vallario	 arch. Vittorio Valpodi
Il Responsabile del Servizio Tecnico:	arch. Alessia Giovanelli	<b>Partecipazione Progettuale e gestione GIS:</b> dott. in arch. Sara Guernieri
<b>Valutazione Ambientale Strategica</b>		<b>Redattore componente Geologica/Idrogeologica del P.G.T.</b> ENGE0 s.r.l.
Redattore Valutazione Ambientale Strategica:	dott. biol. Gianluca Vicini	

EMMISSIONE DEL PRESENTE DOCUMENTO: 13 dicembre 2018		VARIANTE N.2 PIANO DI GOVERNO DEL TERRITORIO - PIANO DEI SERVIZI	
SCALA DI RAPPRESENTAZIONE: 1:1.000		DESCRIZIONE	
TAV.	REVISIONE	MODIFICA	
<b>PS 06</b>	<b>1</b>	<b>1</b>	<b>Censimento dei servizi per il culto</b>

ELABORATO APPROVATO CON DEL. C.C. N.43 DEL 13/12/2018

E' vietata la riproduzione, anche parziale, o la consegna a terzi del presente documento senza nostra preventiva autorizzazione scritta