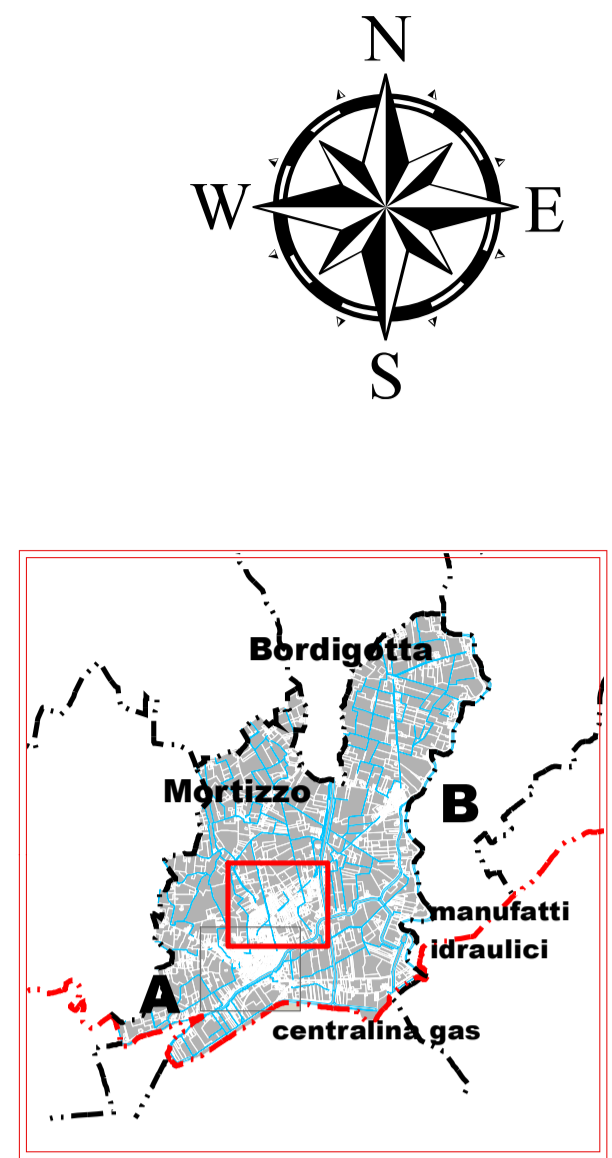
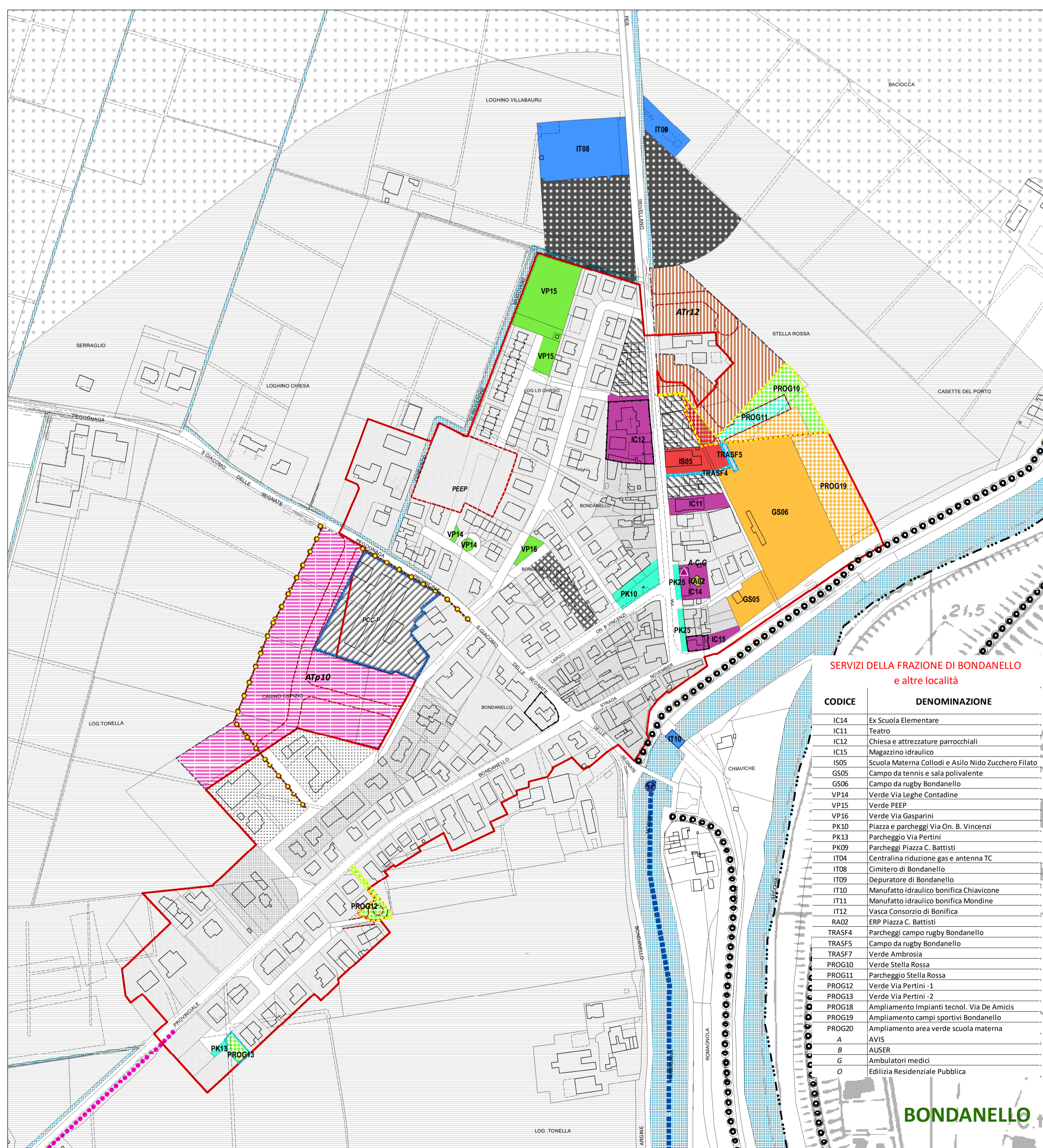
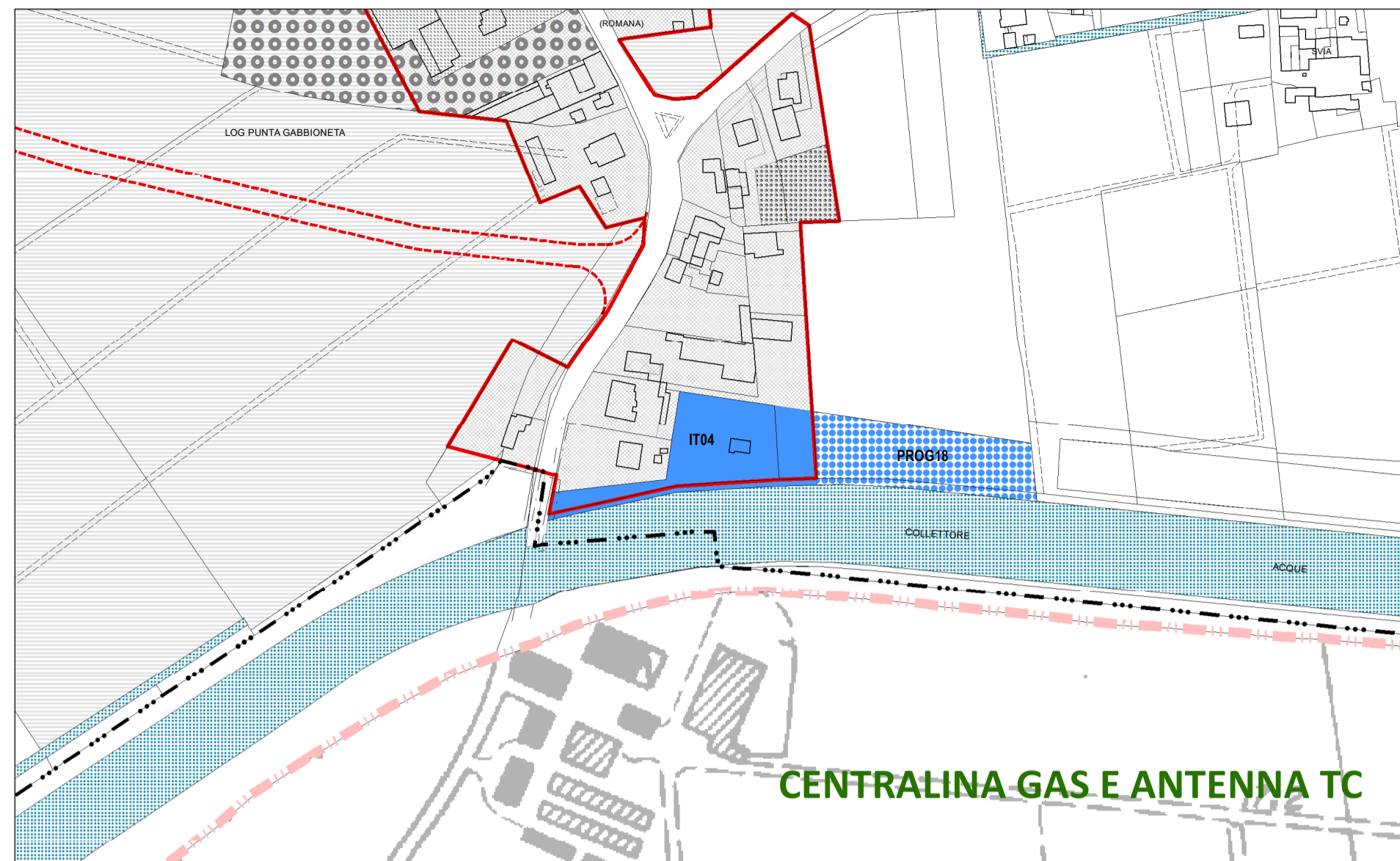
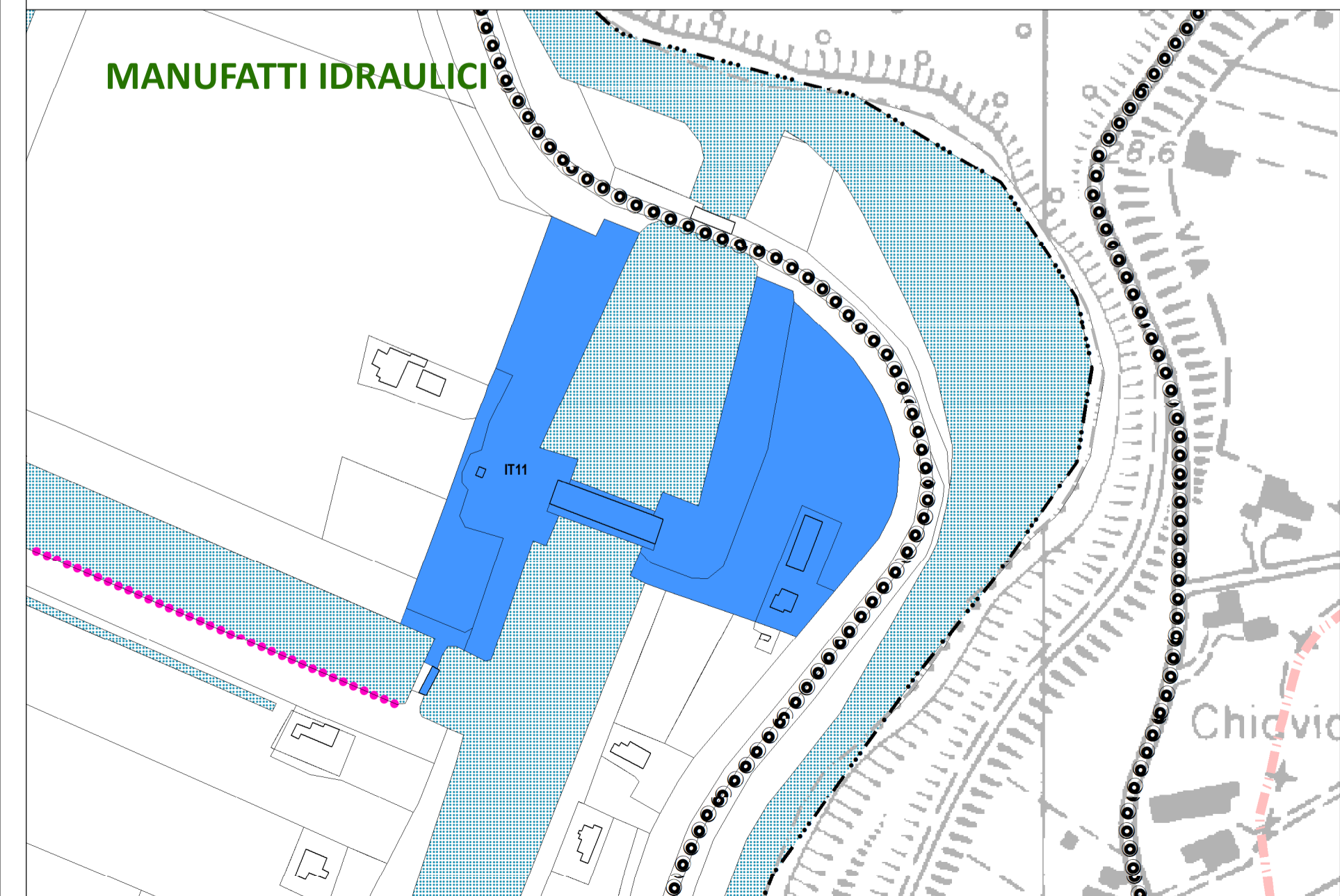
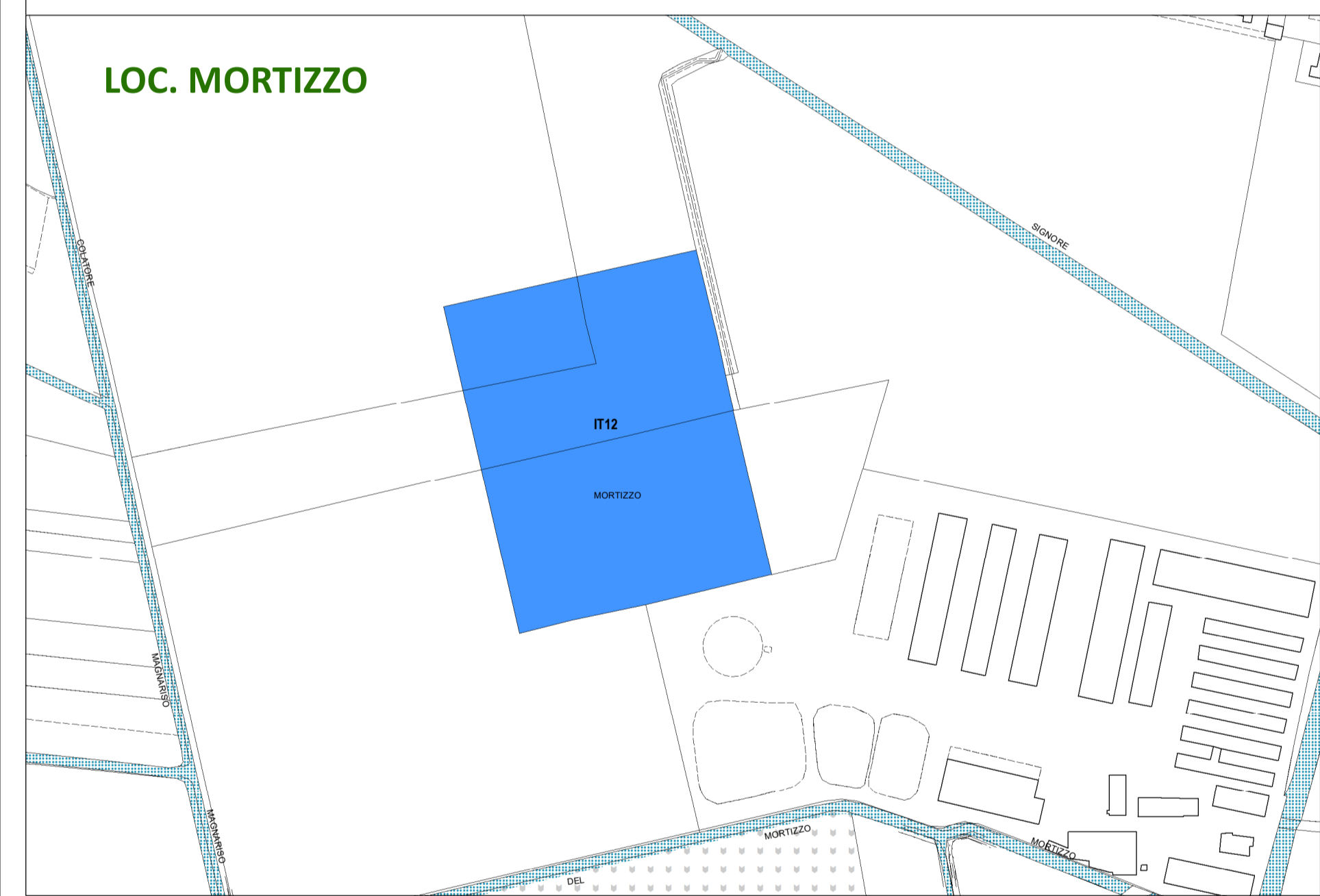
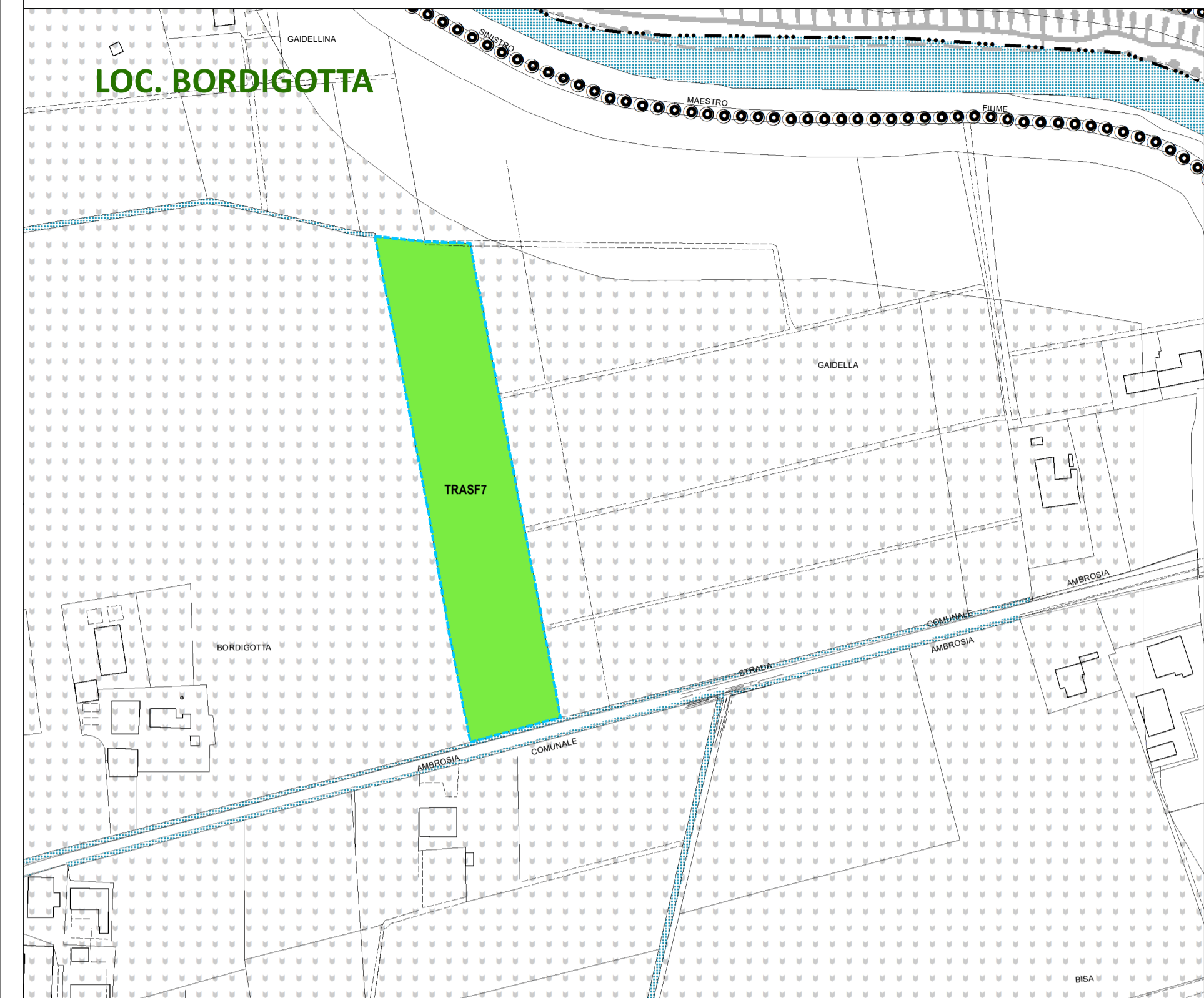


censimento e progetto dei servizi pubblici e di interesse pubblico



Legenda

- Confini Comunali (Mappa Catastale)
- Confini Comunali (Carta Tecnica Regionale)
- Confini Provinciali (Carta Tecnica Regionale)
- Confini Regionali (Carta Tecnica Regionale)
- Nucleo di Antica Formazione
- Aree idriche (Mappa Catastale)
- Strade e spazi per la viabilità in progetto
- Perimetro del Tessuto Urbano Consolidato
- Strade

Servizi ed Impianti tecnologici

- Servizi di Interesse Comune esistenti
- Servizi per l'istruzione esistenti
- Servizi per il gioco e lo sport esistenti
- Verde Pubblico esistente
- Parcheggi Pubblici esistenti
- Residenze agevolate esistenti
- Impianti tecnologici esistenti
- Aree a servizi non attuate
- Servizi di Interesse Comune in progetto
- Servizi per l'istruzione in progetto
- Servizi per il gioco e lo sport in progetto
- Verde Pubblico in progetto
- Parcheggi Pubblici in progetto
- Ciclopodali in progetto
- Impianti tecnologici in progetto
- Servizi di livello sovracomunale

Azioni di piano e trasformazione delle aree per servizi

- Aree di proprietà comunale che verranno trasformate in altra categoria di servizio, in strada pubblica o attuate
- Aree da alienare
- Aree di proprietà comunale su cui sorgono nuovi edifici pubblici
- Aree da acquisire al patrimonio comunale

Ambiti di trasformazione del Documento di Piano

- Ambiti di Trasformazione a destinazione prevalentemente residenziale
- Viabilità strategica interna o ai margini degli Ambiti di Trasformazione
- Ambiti di trasformazione a destinazione prevalentemente produttiva

Ambiti di pianificazione del Piano delle Regole

- Ambito soggetto a Permesso di Costruire Convenzionato
- Ambiti del Piano Organico di Intervento individuati ai sensi dell'ordinanza commissariale Reg. Lombardia n.389 del 31/05/2018 (sisma 2012)
- Piano Particolareggiato Sistema Verde
- Ambiti di Trasformazione a destinazione prevalentemente residenziale
- Viabilità strategica interna o ai margini degli Ambiti di Trasformazione
- Piani Attuativi in corso
- Accordo di Pianificazione Concertata
- Area di possibile estensione del Sistema Verde

Viabilità strategica di Piano

- Autostrada Regionale Cispadana in progetto
- Percorso di navigazione per imbarcazioni prive di motore
- Piste ciclopedonali strategiche di piano con dotazioni alberate in progetto
- Piste e percorsi ciclopedonali esistenti
- Viabilità di collegamento in previsione
- Particello di approdo imbarcazioni
- Altri percorsi ciclopedonali in progetto
- Ciclovie di interesse sovracomunale

REGIONE LOMBARDIA
PROVINCIA DI MANTOVA

Comune di Moglia

PGT Variante n° 2

Piano di Governo del Territorio
(Redatto ai sensi della L. R n°12 dell' 11 marzo 2005 e s.m.i.)

PIANO DEI SERVIZI

Adottato dal Consiglio Comunale il **04 agosto 2018**

con Delibera N° **33**

Approvato dal Consiglio Comunale il **13 dicembre 2018**

con Delibera N° **43**

Referenti istituzionali

La Sindaco: **dott.ssa Simona Marettil**

Il Segretario Comunale: **dott.ssa Daniela Vallario**

Il Responsabile del Servizio Tecnico: **arch. Alessia Giovanelli**

Valutazione Ambientale Strategica

Redattore Valutazione Ambientale Strategica: **dott. biol. Gianluca Vicini**

Redattori del P.G.T.

Progettisti incaricati:

Capogruppo: **arch. urb. Giovanni Zandonella Malucco**

arch. Vittorio Valpodi

Partecipazione Progettuale e gestione GIS:

dott. in arch. Sara Guemieri

Redattore componente Geologica/drogeologica del P.G.T.

ENGEIO s.r.l.

TAV.	REVISIONE	MODIFICA
PS 04b	1	1

Tavola di individuazione dei servizi pubblici e di interesse pubblico o generale esistenti e in progetto: Frazione di Bondanello e altre località

EMMISSIONE DEL PRESENTE DOCUMENTO: 13 dicembre 2018 VARIANTE N.2 PIANO DI GOVERNO DEL TERRITORIO, PIANO DEI SERVIZI
SCALA DI RAPPRESENTAZIONE: 1:3.000 DESCRIZIONE

E' vietata la riproduzione, anche parziale, o la consegna a terzi del presente documento senza nostra preventiva autorizzazione scritta.

ELABORATO APPROVATO CON DEL. C.C. N.43 DEL 13/12/2018