















carta della qualità dei suoli liberi

Legenda







Superfici urbanizzate

-  Perimetro del tessuto urbano consolidato
-  Ambiti del tessuto urbano consolidato e aree per la mobilità
-  Ambiti urbanizzati al di fuori del tessuto urbano consolidato

Suoli liberi (non urbanizzati)

-  Aree idriche
-  Ambiti agricoli di valore paesaggistico (fonte: PTCP Mantova)
-  Ambiti agricoli di valore ecologico (Reti Ecologiche di livello Regionale)
-  Ambiti agricoli di valore ecologico (Reti Ecologiche di livello Provinciale)
-  Aree agricole nello stato di fatto - art. 43
-  Altri ambiti agricoli
-  Colture e arboricoltura di pregio: vigneti, frutteti e colture orticole (Fonte DUSAF)
-  Ambiti agricoli di pregio: orditura territoriale storica (fonte: PTCP Mantova)
-  Boschi (fonte: PIF)
-  Prati permanenti
-  Lotti edificabili liberi (pertinenze di fabbricati esistenti escluse) e aree in trasformazione

Superfici prossime all'urbanizzazione

-  Ambiti di Trasformazione del Documento di Piano
-  Ambiti già soggetti a pianificazione attuativa (PEEP, PIP)
-  Ambiti soggetti a Permesso di Costruire Convenzionato
-  Aree per infrastrutture per la mobilità in progetto
-  Ambiti a servizi in progetto
-  Ambiti a impianti tecnologici in progetto

Altri elementi rappresentati

-  Confini Comunali (Mappa Catastale)
-  Confini Comunali (Carta Tecnica Regionale)
-  Confini Provinciali (Carta Tecnica Regionale)
-  Confini Regionali (Carta Tecnica Regionale)

COMUNE DI SAN BENEDETTO PO

COMUNE DI PEGOGNAGA

COMUNE DI GONZAGA

COMUNE DI QUISTELLO

COMUNE DI CONCORDIA SULLA SECCHIA

COMUNE DI NOVI DI MODENA

COMUNE DI ROLO

REGIONE LOMBARDIA



PROVINCIA DI MANTOVA



Comune di Moglia

PGT

Variante n° 2

Piano di Governo del Territorio
(Redatto ai sensi della L. R n°12 dell'11 marzo 2005 e s.m.i.)

DOCUMENTO DI PIANO

Adottato dal Consiglio Comunale il 04 agosto 2018 con Delibera N° 33
Approvato dal Consiglio Comunale il 13 dicembre 2018 con Delibera N° 43

Referenti istituzionali

La Sindaco: dott.ssa Simona Maretti
Il Segretario Comunale: dott.ssa Daniela Vallario
Il Responsabile del Servizio Tecnico: arch. Alessia Giovannelli

Valutazione Ambientale Strategica

Redattore Valutazione Ambientale Strategica: dott. biol. Gianluca Vicini

Redattori del P.G.T.

Progettisti incaricati:
Capogruppo: arch. urb. Giovanni Zandonella Malucco
arch. Vittorio Valpondi

Partecipazione Progettuale e gestione GIS:

dott. In arch. Sara Guerrieri
Redattore componente Geologica/Idrogeologica del P.G.T.: ENGE0 s.r.l.

CLASSIFICAZIONE DEL PRESENTE DOCUMENTO	DATA DI APPROVAZIONE	DESCRIZIONE
DP 20 1 1	04 agosto 2018	Carta del consumo di suolo: Qualità dei suoli liberi

ELABORATO APPROVATO CON DEL. C.C. N.43 DEL 13/12/2018