

- Legenda**
- Confini Comunali (Mappa Catastale)
 - Confini Comunali (Carta Tecnica Regionale)
 - - - Confini Provinciali (Carta Tecnica Regionale)
 - - - Confini Regionali (Carta Tecnica Regionale)
 - Aree Idriche (Mappa Catastale)
- Ambiti di trasformazione del PGT vigente**
- Ambiti di Trasformazione a destinazione prevalentemente residenziale
 - Ambiti di Trasformazione a destinazione prevalentemente produttiva
 - 0% Stato di attuazione degli Ambiti di Trasformazione previsti nel PGT vigente
- Ambiti a servizi in progetto del PGT vigente**
- Ambiti a servizi in progetto
 - 0% Stato di attuazione dei servizi in progetto previsti nel PGT vigente
- Viabilità strategica del PGT vigente**
- Viabilità strategica in progetto
 - 0% Stato di attuazione della viabilità strategica prevista nel PGT vigente
- Ambiti del tessuto urbano consolidato del PGT vigente**
- Ambiti del tessuto consolidato a destinazione prevalentemente residenziale
 - Ambiti del tessuto consolidato a destinazione prevalentemente produttiva
 - Ambiti del tessuto consolidato a servizi pubblici
 - Ambiti del tessuto consolidato a impianti tecnologici
 - Nuclei di antica formazione
- Ambiti agricoli del PGT vigente**
- Ambiti agricoli produttivi
 - Aree agricole di interazione tra il sistema insediativo e il sistema agricolo

COMUNE DI PEGOGNAGA

COMUNE DI SAN BENEDETTO PO


COMUNE DI GONZAGA

COMUNE DI QUISTELLO


COMUNE DI NOVI DI MODENA


COMUNE DI ROLO

REGIONE LOMBARDIA



PROVINCIA DI MANTOVA







Comune di Moglia

PGT

Variante n° 2

Piano di Governo del Territorio
(Redatto ai sensi della L. n°12 dell' 11 marzo 2005 e s.m.)

DOCUMENTO DI PIANO

Adottato dal Consiglio Comunale il con Delibera N°	04 agosto 2018 33	Redattori del P.G.T.
Approvato dal Consiglio Comunale il con Delibera N°	13 dicembre 2018 43	Progettisti Incaricati:
Referenti istituzionali La Sindaco:	dott.ssa Simona Maretti	 Capogruppo: arch. urb. Giovanni Zandonella Malucco  arch. Vittorio Valpodi
Il Segretario Comunale:	dott.ssa Daniela Vallario	Partecipazione Progettuale e gestione GIS: dott. in arch. Sara Guemieri
Il Responsabile del Servizio Tecnico:	arch. Alessia Giovannelli	Redattore componente Geologica/Idrogeologica del P.G.T. INGEG. S.F.I.
Redattore Valutazione Ambientale Strategica:	dott. biol. Gianluca Vicini	

SCALA DI RIFERIMENTO: 1:10000
GARANZIA AL PIANO DOCUMENTO DEL TEMPORE DOCUMENTO DI PIANO

TAV	REVISIONE	MORFO	DESCRIZIONE
DP 08	1	1	Carta dello stato di attuazione del PGT vigente

E' vietata la riproduzione, anche parziale, o la consegna a terzi del presente documento senza previa autorizzazione scritta.

ELABORATO APPROVATO CON DEL. C.C. N.43 DEL 13/12/2018