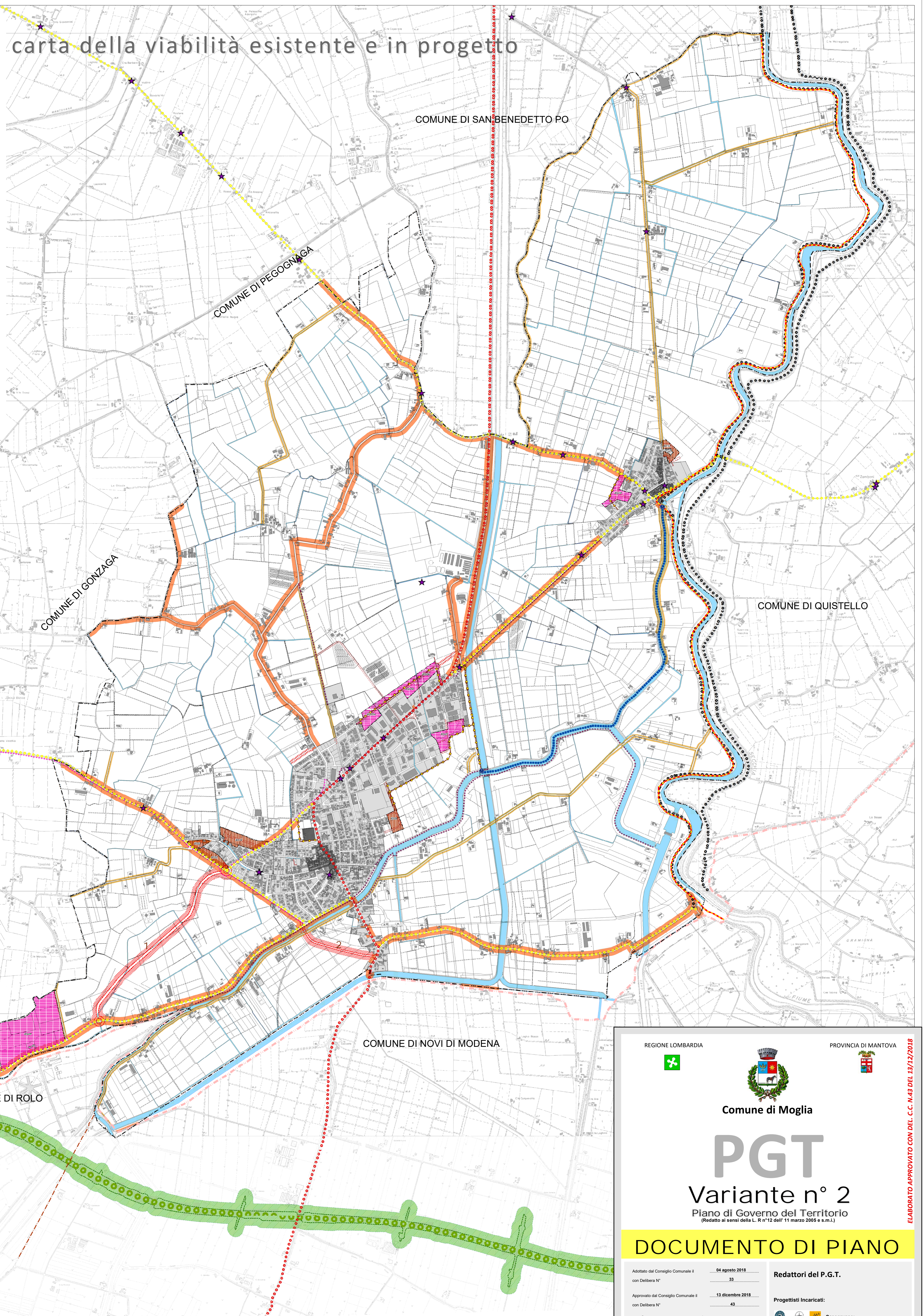
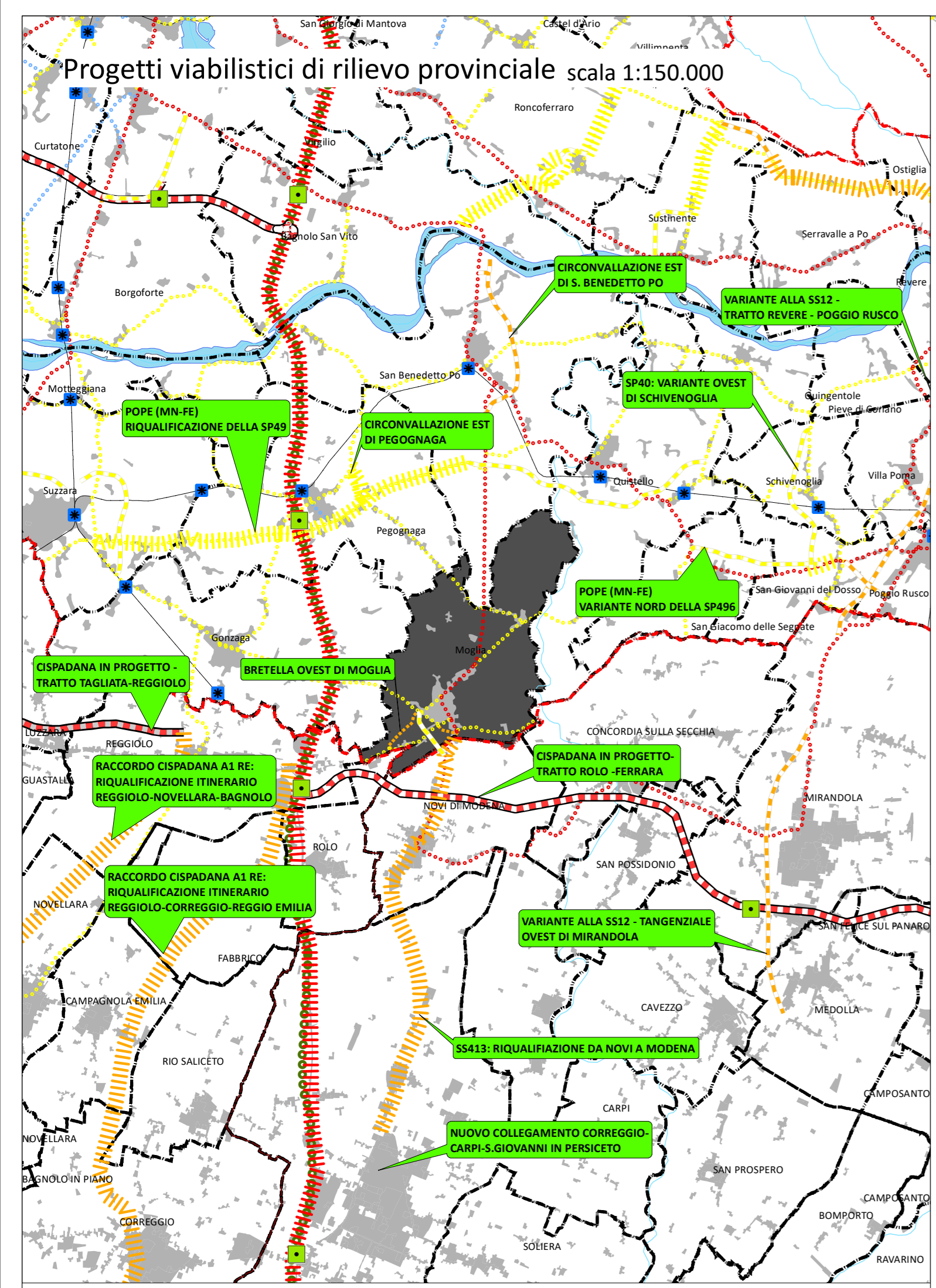
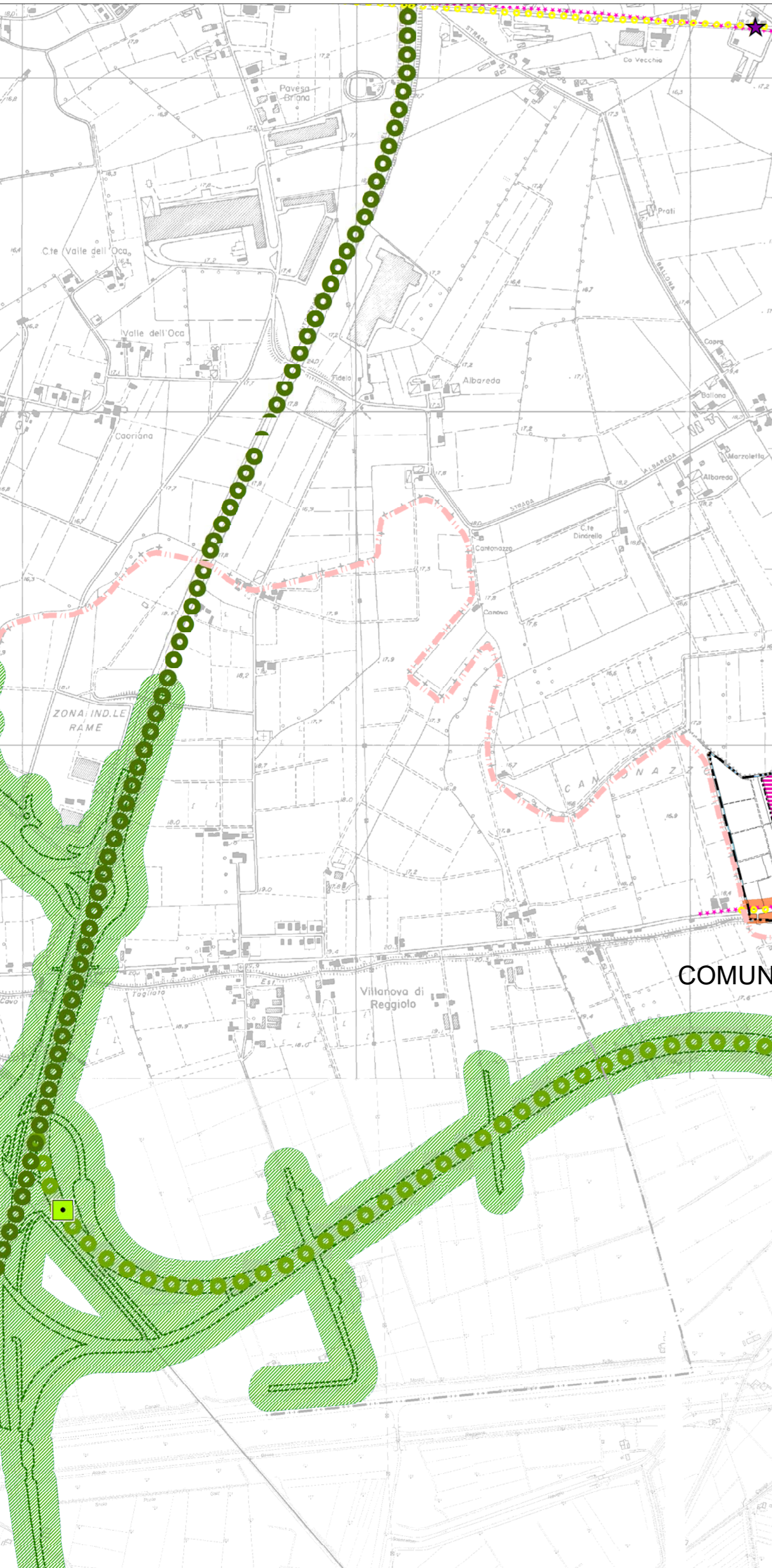


carta della viabilità esistente e in progetto



- Legenda**
- Confini comunali
 - Confini Provinciale
 - Area idriche
 - Individuazione del Comune di Moglia
 - Confini Regionale
 - Area urbanizzate
 - Canali e corsi d'acqua minori
 - Viabilità esistente
 - Caselli autostradali
 - Strada Statale
 - Strada Comunale
 - Stazioni ferroviarie
 - Viabilità in progetto
 - Viabilità Strategica di piano in progetto
 - Viabilità Strategica di livello provinciale (Fonte: PTCP di Mantova)
 - Autostrada in progetto
 - Superstrada in progetto
 - Strada Statale in progetto
 - Ex Strada Statale e Strada Provinciale in progetto
 - Autostrada da riqualificare
 - Strada Statale da riqualificare
 - Strada Provinciale da riqualificare
 - Ex Strada Statale alternativa



- Legenda**
- Confini Comunali (Mappa Catastale)
 - Confini Comunali (Carta Tecnica Regionale)
 - Confini Provinciali (Carta Tecnica Regionale)
 - Confini Regionali (Carta Tecnica Regionale)
 - Area idriche (Mappa Catastale)
 - Ambiti del Tessuto Urbano Consolidato perimetro definito dalla variante n. 2 al PGT
 - Nuclii di Antica formazione
 - Ambiti di Trasformazione a destinazione prevalentemente residenziale
 - Ambiti di Trasformazione a destinazione prevalentemente produttiva
 - Viabilità esistente
 - Autostrada, Tangenziale
 - Strada Provinciale
 - Area stradali
 - Ferrovie
 - Fermate del trasporto pubblico locale (Servizio APAM)
 - Fasce di rispetto della viabilità esistente (Fonte: Nuovo Codice della Strada)
 - 30 mt - strade di tipo C
 - 10 mt - strade di tipo F
 - Elementi di mobilità dolce e percorsi di fruizione paesaggistica rilevanti
 - Tracciati guida paesaggistici (art. 26 PPR)
 - Ciclovie (PTCP Mantova)
 - Viabilità in progetto
 - Autostrada Regionale Cispadana in progetto
 - Percorso ciclopedonale in progetto
 - Fasce di rispetto della viabilità in progetto
 - 60 mt - strade di tipo A
 - 30 mt - strade di tipo C
 - Viabilità Strategica di piano in progetto
 - Percorso di navigazione per imbarcazioni prive di motore, in previsione
 - Ciclopedonali strategiche di piano in progetto
 - Porticciolo di approdo imbarcazioni in previsione

REGIONE LOMBARDIA

PROVINCIA DI MANTOVA

Comune di Moglia

PGT

Variante n° 2

Piano di Governo del Territorio
(Redatto ai sensi della L. R n°12 del 11 marzo 2005 e s.m.)

DOCUMENTO DI PIANO

Adottato dal Consiglio Comunale il 04 agosto 2018 con Delibera N° 33

Approvato dal Consiglio Comunale il 13 dicembre 2018 con Delibera N° 43

Referenti istituzionali

La Sindaco: dott.ssa Simona Marelli

Il Segretario Comunale: dott.ssa Daniela Vallano

Il Responsabile del Servizio Tecnico: arch. Alessia Giovanelli

Valutazione Ambientale Strategica

Redattore Valutazione Ambientale Strategica: dott. biol. Gianluca Vicini

Redattori del P.G.T.

Progettisti Incaricati:

Capogruppo: arch. urb. Giovanni Zandonella Malucco

arch. Vittorio Valponchi

Partecipazione Progettuale e gestione GIS:

Redattore componente Geologica/Idrogeologica del P.G.T.: INGEO s.r.l.

dot. In arch. Sara Guermieri

DESCRIZIONE

TAV: DP 07 1 1

Carta della viabilità esistente e in progetto

ELABORATO APPROVATO CON DEL. C.C. N.43 DEL 13/12/2018