








- Legenda**
- Confini Comunali (da Mappa Catastale)
 - Confini Comunali (da Carta Tecnica Regionale)
 - Confini Provinciali (da Carta Tecnica Regionale)
 - Confini Regionali (da Carta Tecnica Regionale)

Località abitate e nuclei di antica formazione

-  Perimetro dei nuclei di antica formazione di Moglia e Bondanello
 -  Perimetro dei nuclei sparsi di antica formazione
 -  Perimetro del centro edificato (approvato in sede di Variante al Regolamento d'Igiene di Moglia)
 -  Perimetro del tessuto urbano consolidato definito dalla Variante n.2 al PGT (modifica al perimetro del centro edificato approvato)
 -  Perimetro dei nuclei abitati (definizione ISTAT)
 -  Perimetro dei centri abitati (definizione ISTAT)
 -  Perimetro dei centri abitati (definizione Nuovo codice della strada)
- Località abitata, priva del luogo di raccolta che caratterizza il centro abitato, costituita da un gruppo di case contigue e vicine, con almeno cinque famiglie, con interposte strade, sentieri, piazze, aie, piccoli orti, piccoli incroci e simili, purché l'intervallo tra casa e casa non superi trenta metri e sia in ogni modo inferiore a quello intercorrente tra il nucleo stesso e la più vicina delle case manifestamente sparse.
- Aggregato di case contigue o vicine con interposte strade, piazze e simili, o comunque brevi soluzioni di continuità per la cui determinazione si assume un valore variabile intorno ai 70 metri, caratterizzato dall'esistenza di servizi od esercizi pubblici (scuola, ufficio pubblico, farmacia, negozio o simili) costituenti la condizione di una forma autonoma di vita sociale, e generalmente determinanti un luogo di raccolta ove sono soliti concorrere anche gli abitanti dei luoghi vicini per ragioni di culto, istruzione, affari, approvvigionamento e simili, in modo da manifestare resistenza di una forma di vita sociale coordinata dal centro stesso. I luoghi di convegno turistico, i gruppi di villini, alberghi e simili destinati alla villeggiatura, abitati stagionalmente, sono considerati centri abitati temporanei, purché nel periodo dell'attività stagionale presentino i requisiti del centro.
- Insieme di edifici, delimitato lungo le vie di accesso dagli appositi segnali di inizio e fine. Per insieme di edifici si intende un raggruppamento continuo, ancorché intervalato da strade, piazze, giardini o simili, costituito da non meno di venticinque fabbricati e da aree di uso pubblico con accessi veicolari o pedonali sulla strada.

località abitate e nuclei di antica formazione

COMUNE DI SAN BENEDETTO PO

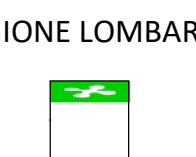
COMUNE DI PEGOGNAGA


COMUNE DI GONZAGA

COMUNE DI QUISTELLO

COMUNE DI NOVI DI MODENA

REGIONE LOMBARDIA






Comune di Moglia

PGT



Variante n° 2

Piano di Governo del Territorio
(Redatto ai sensi della L. n°12 dell'11 marzo 2005 e s.m.l.)

PROVINCIA DI MANTOVA



DOCUMENTO DI PIANO

Adottato dal Consiglio Comunale il	04 agosto 2018	
con Delibera N°	33	Redattori del P.G.T.
Approvato dal Consiglio Comunale il	13 dicembre 2018	Progettisti incaricati:
con Delibera N°	43	 Capogruppo: arch. arch. Giovanni Zandonella Malucco  arch. Vittorio Valpodi
Referenti istituzionali		
La Sindaco:	dott.ssa Simona Maretti	
Il Segretario Comunale:	dott.ssa Daniela Vallaro	
Il Responsabile del Servizio Tecnico:	arch. Alessia Giovannelli	Partecipazione Progettuale e gestione GIS:
		dott. in arch. Sara Guermi
Valutazione Ambientale Strategica		Redattore componente Geologica/Idrogeologica del P.G.T.
Redattore Valutazione Ambientale Strategica:	dott. biol. Gianluca Vicini	ENGE0 s.r.l.

REVISIONE DEL PRESENTE DOCUMENTO	REVISIONE DEL PIANO DI GOVERNO DEL TERRITORIO - DOCUMENTO DI PIANO	DESCRIZIONE
SCALA DI RAPPRESENTAZIONE 1:50.000		
TAV.	REVISIONE	MODIFICA
DP 06 21		Località abitate e nuclei di antica formazione

E' vietata la riproduzione, anche parziale, o la consegna a terzi del presente documento senza nostra preventiva autorizzazione scritta

ELABORATO APPROVATO CON DEL. C.C. N. 43 DEL 13/12/2018