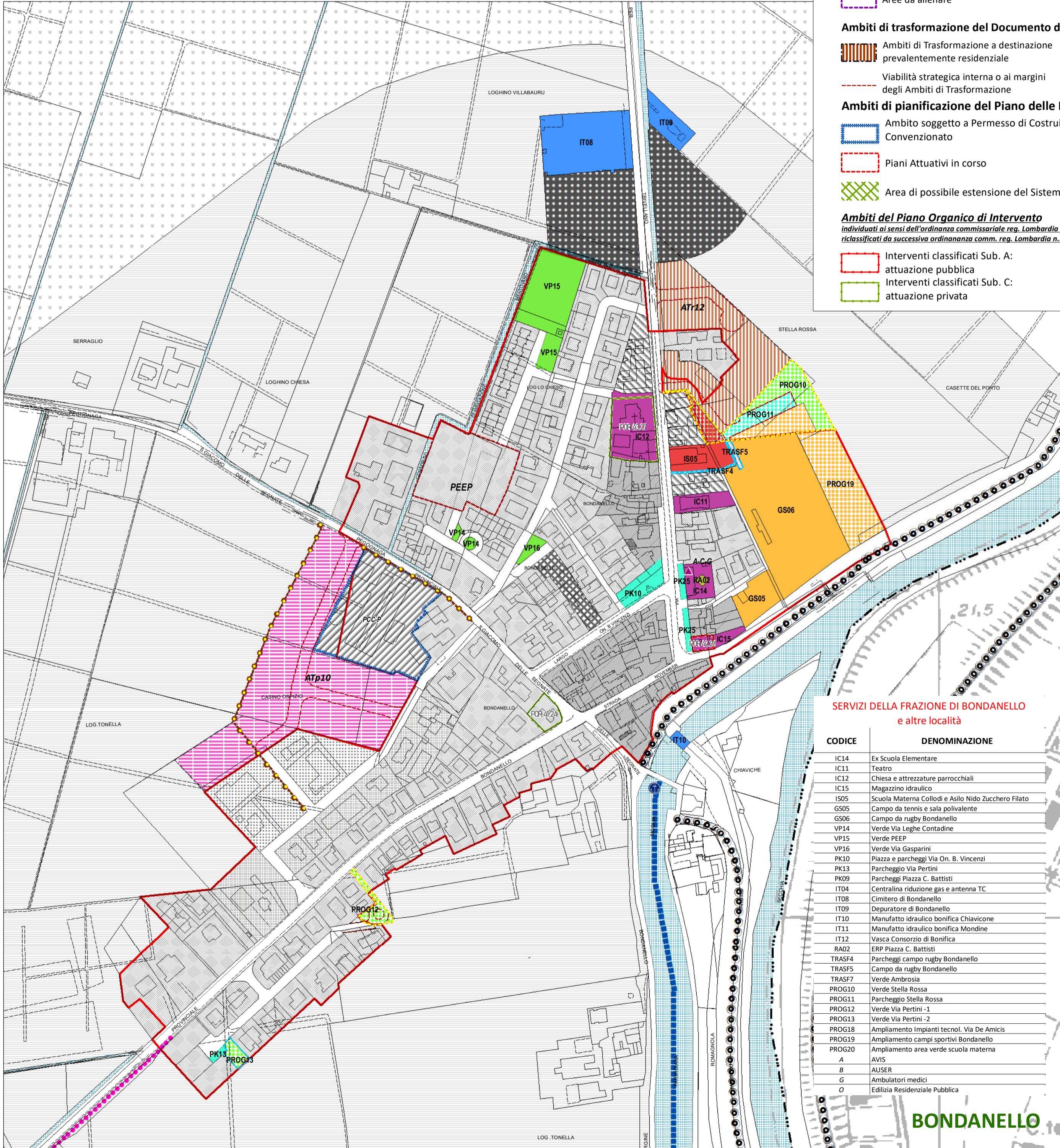
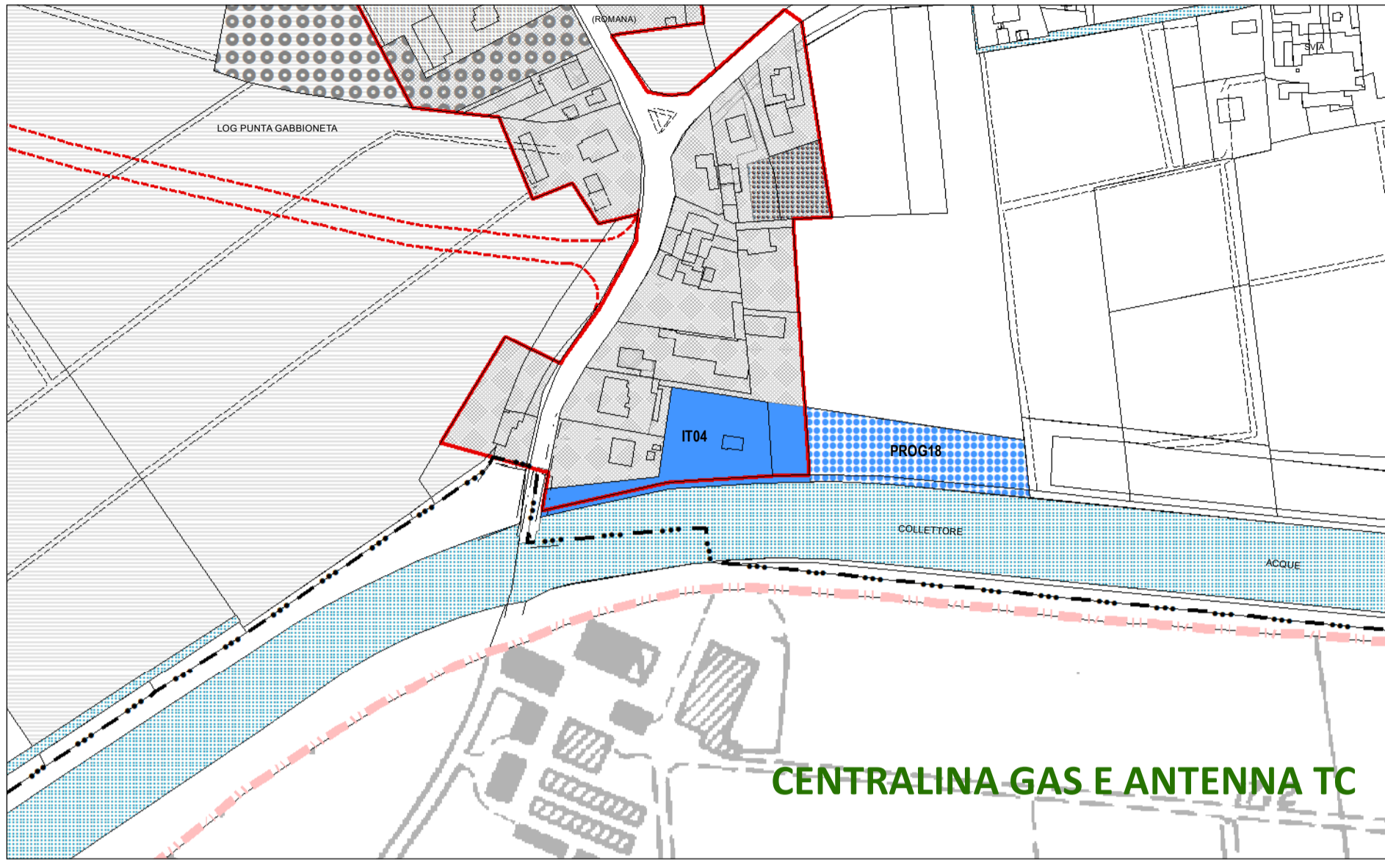
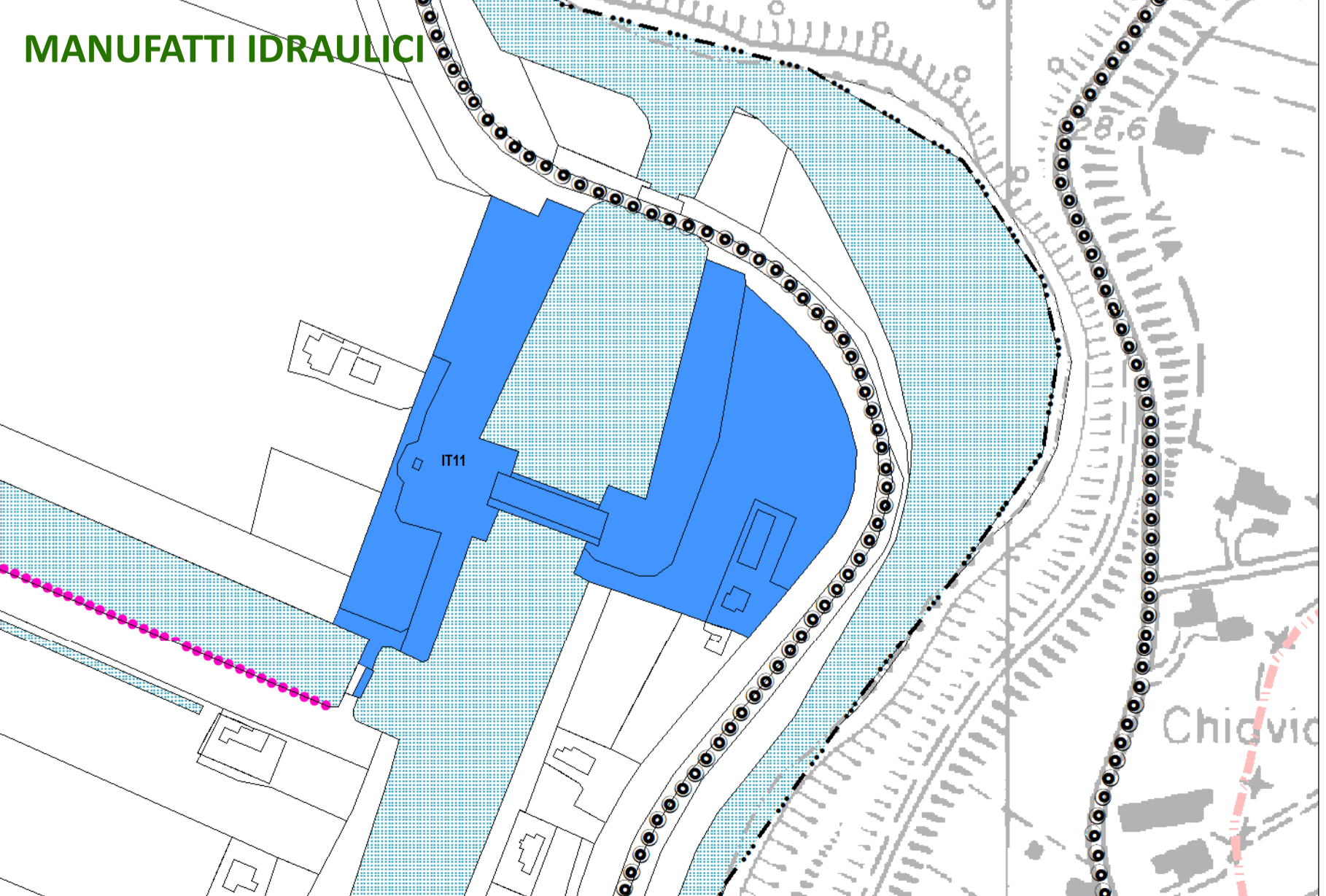
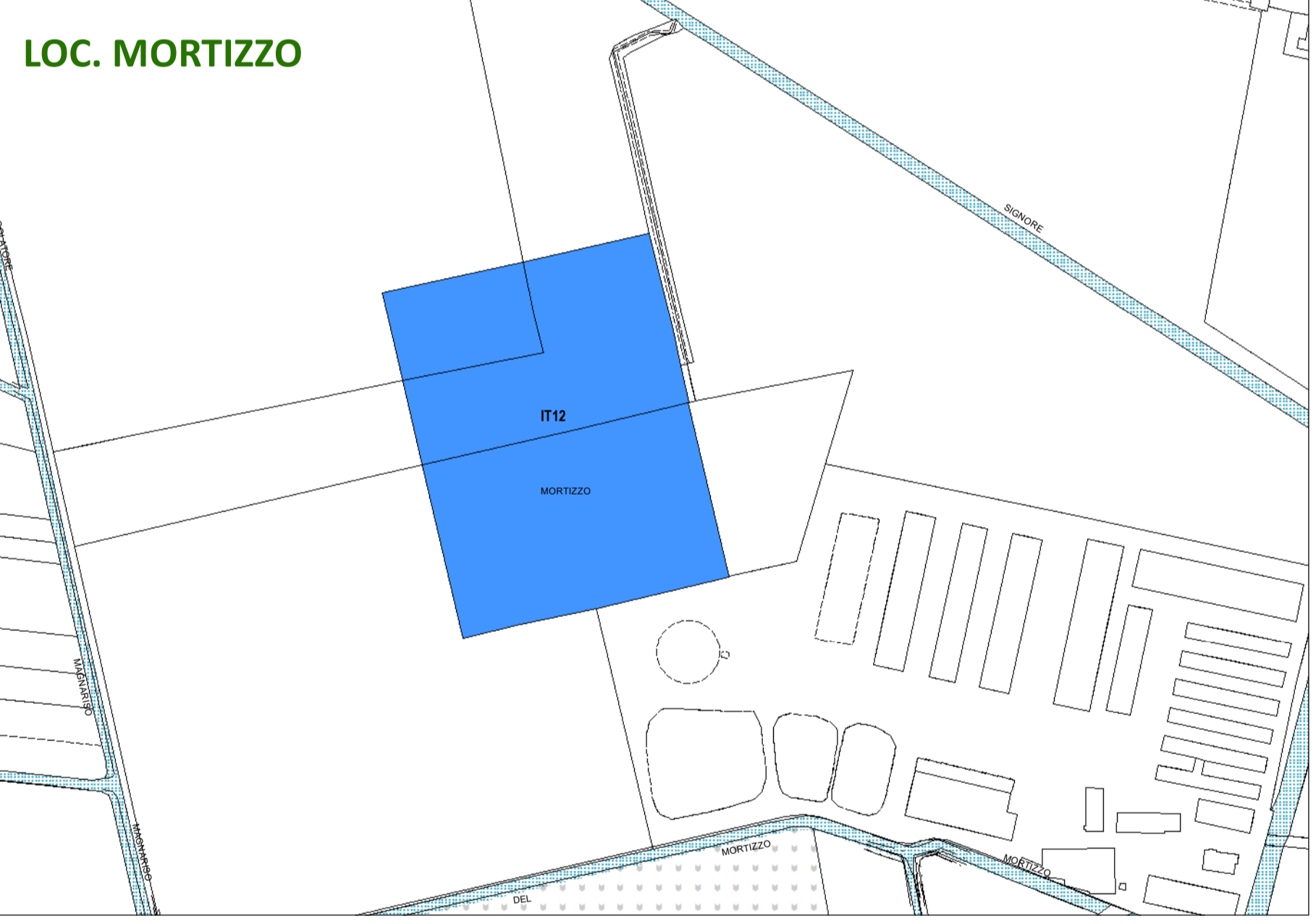


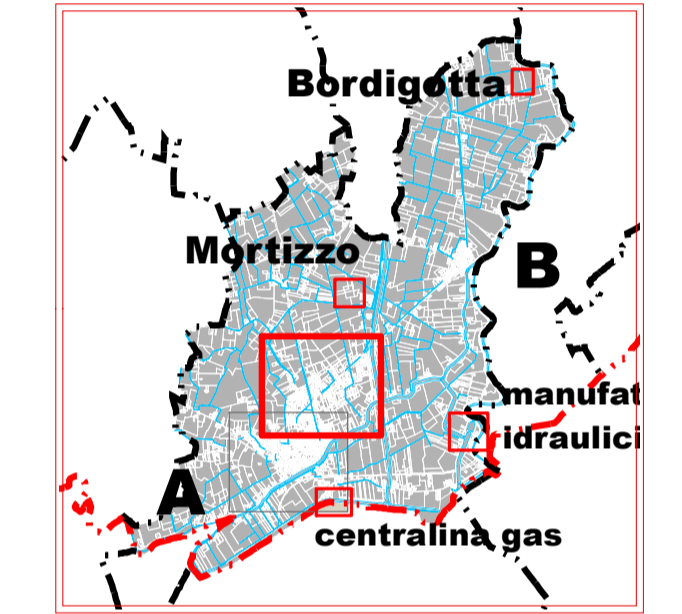

censimento e progetto dei servizi pubblici e di interesse pubblico



Legenda

- Confini Comunali (Mappa Catastale)
 - Confini Provinciali (Carta Tecnica Regionale)
 - Confini Regionali (Carta Tecnica Regionale)
 - Perimetro del Tessuto Urbano Consolidato
 - Strade
 - Nucleo di Antica Formazione
 - Aree idriche (Mappa Catastale)
 - Strade e spazi per la viabilità in progetto
 - Servizi di Interesse Comune esistenti
 - Servizi per l'istruzione esistenti
 - Servizi per il gioco e lo sport esistenti
 - Verde Pubblico esistente
 - Parcheggi Pubblici esistenti
 - Residenze agevolate esistenti
 - Impianti tecnologici esistenti
 - Aree a servizi non attuate
 - Servizi di livello sovracomunale
 - Servizi di Interesse Comune in progetto
 - Servizi per l'istruzione in progetto
 - Servizi per il gioco e lo sport in progetto
 - Verde Pubblico in progetto
 - Parcheggi Pubblici in progetto
 - Residenze agevolate in progetto
 - Impianti tecnologici in progetto
 - Ciclopodali in progetto
 - Aree di proprietà comunale che verranno trasformate in altra categoria di servizio, in strada pubblica o attuate
 - Aree da alienare
 - Aree di proprietà comunale su cui sorgono nuovi edifici pubblici
 - Aree soggette a vincolo preordinato all'esproprio
 - Ambiti di Trasformazione a destinazione prevalentemente residenziale
 - Ambiti di Trasformazione a destinazione prevalentemente produttiva
 - Viabilità strategica interna o ai margini degli Ambiti di Trasformazione
 - Ambito soggetto a Permesso di Costruire Convenzionato
 - Piani Attuativi in corso
 - Area di possibile estensione del Sistema Verde
 - Accordo di Pianificazione Concertata
 - Piano Particolareggiato Sistema Verde
- Azioni di piano e trasformazione delle aree per servizi**
- Ambiti di trasformazione del Documento di Piano**
- Ambiti di pianificazione del Piano delle Regole**
- Ambiti del Piano Organico di Intervento**
 Individuati ai sensi dell'ordinanza commissariale reg. Lombardia n. 389 del 31/05/2018 (sisma 2012); riclassificati da successivo ordinanza comm. reg. Lombardia n. 549 del 06/03/2020
- Interventi classificati Sub. A: attuazione pubblica
 - Interventi classificati Sub. B: attuazione mista pubblico-privato
 - Servizi pubblici o di interesse pubblico previsti nei POR (identificati nelle "Schede Progetto" del POR, a maggior dettaglio)

- ### Viabilità strategica di Piano
- Autostrada Regionale Cispadana in progetto
 - Viabilità di collegamento in previsione
 - Percorso di navigazione per imbarcazioni prive di motore
 - Porticciolo di approdo imbarcazioni
 - Ciclovie di interesse sovracomunale
 - Piste e percorsi ciclopodali esistenti
 - Piste ciclopodali strategiche di piano con dotazioni alberate in progetto
 - Altri percorsi ciclopodali in progetto



SERVIZI DELLA FRAZIONE DI BONDANELLO e altre località

CODICE	DENOMINAZIONE
IC14	Ex Scuola Elementare
IC11	Teatro
IC12	Chiesa e attrezzature parrocchiali
IC15	Magazzino idraulico
IS05	Scuola Materna Colfidi e Asilo Nido Zuccheri Filato
GS05	Campo da tennis e sala polivalente
GS06	Campo da rugby Bondanello
VP14	Verde Via Leffe Contadine
VP15	Verde PEEP
VP16	Verde Via Gasparini
PK10	Piazza e parcheggi Via On. B. Vincenzi
PK13	Parcheggio Via Pertini
PK09	Parcheggi Piazza C. Battisti
IT04	Centralina riduzione gas e antenna TC
IT08	Cimitero di Bondanello
IT09	Depositorio di Bondanello
IT10	Manufatto idraulico bonifica Chiavione
IT11	Manufatto idraulico bonifica Mondine
IT12	Vasca Consorzio di Bonifica
RA02	ERP Piazza C. Battisti
TRAS4	Parcheggi campo rugby Bondanello
TRAS5	Campo da rugby Bondanello
TRAS7	Verde Antonisa
PROG10	Verde Stella Rossa
PROG11	Parcheggio Stella Rossa
PROG12	Verde Via Pertini - 1
PROG13	Verde Via Pertini - 2
PROG18	Ampliamento Impianti tecnol. Via De Amicis
PROG19	Ampliamento campi sportivi Bondanello
PROG20	Ampliamento area verde scuole materna
A	AVIS
B	AUSER
G	Ambulatori medici
O	Edificio Residenziale Pubblica

REGIONE LOMBARDIA

PROVINCIA DI MANTOVA

Comune di Moglia

PGT Variante n° 2

Piano di Governo del Territorio

(Redatto ai sensi della L. n°12 dell'11 marzo 2005 e s.m.i.)

PIANO DEI SERVIZI

Adottato dal Consiglio Comunale il 06 agosto 2020

con Delibera N° 17

Approvato dal Consiglio Comunale il 27 ottobre 2020

con Delibera N° 26

Elaborati rimessi in mod. 2

costituenti "Variante al PdS n°1/2019"

Redattori del P.G.T.

Progettisti Incaricati:

La Sindaco: dott.ssa Simona Maretti

Il Responsabile del Servizio Tecnico: arch. Alessia Giovannelli

Referenti istituzionali

Capogruppo: arch. urb. Giovanni Zandonella Malucco

arch. Vittorio Valpodi

Valutazione Ambientale Strategica

Redattore Valutazione Ambientale Strategica: dott. biol. Gianluca Vicini

Partecipazione Progettuale e gestione GIS: dott. in arch. Sara Guernieri

Redattore componente Geologica/drogeologica del P.G.T.: ENGE0 s.r.l.

EMMISSIONE DEL PRESENTE DOCUMENTO 29 ottobre 2020

SCALA DI RAPPRESENTAZIONE: 1:3.000

TAV. REVISIONE MODIFICA

PS 04b 1 2

DESCRIZIONE

Tavola di individuazione dei servizi pubblici e di interesse pubblico o generale esistenti e in progetto: Frazione di Bondanello e altre località

VERSIONE APPROVATA Del. C.C. n.26 del 27.10.2020

E' vietata la riproduzione, anche parziale, o la consegna a terzi del presente documento senza nostra preventiva autorizzazione scritta