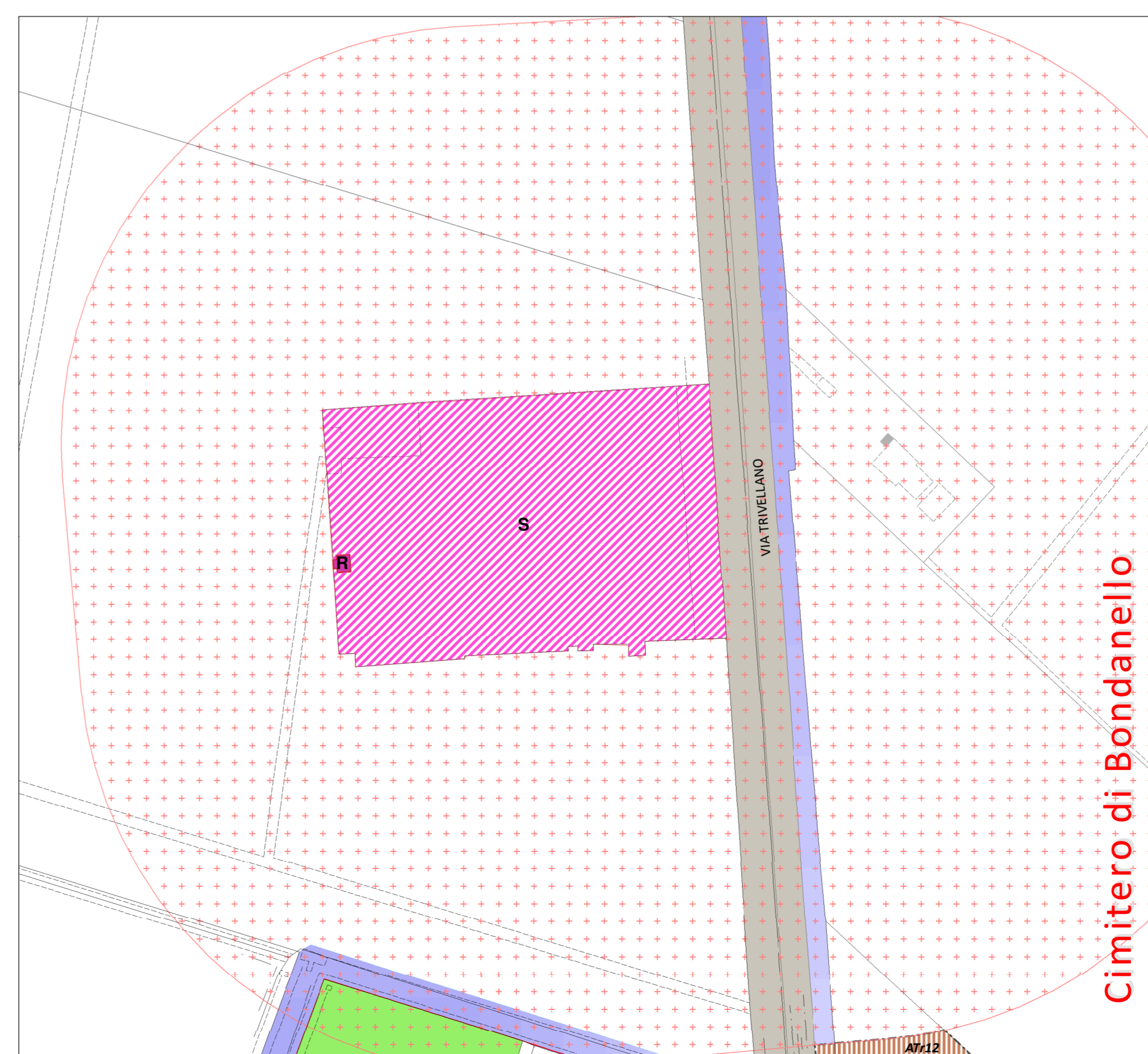
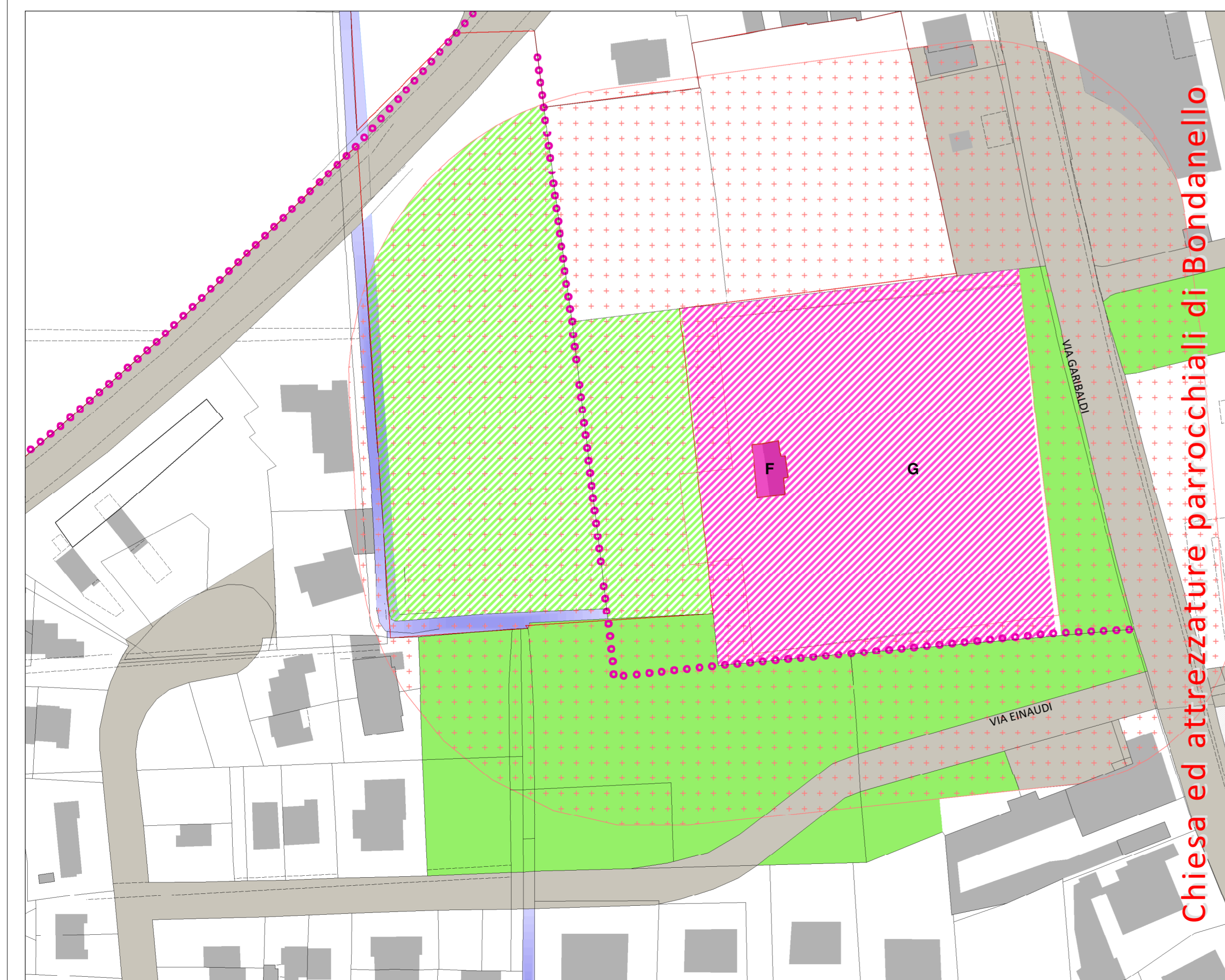
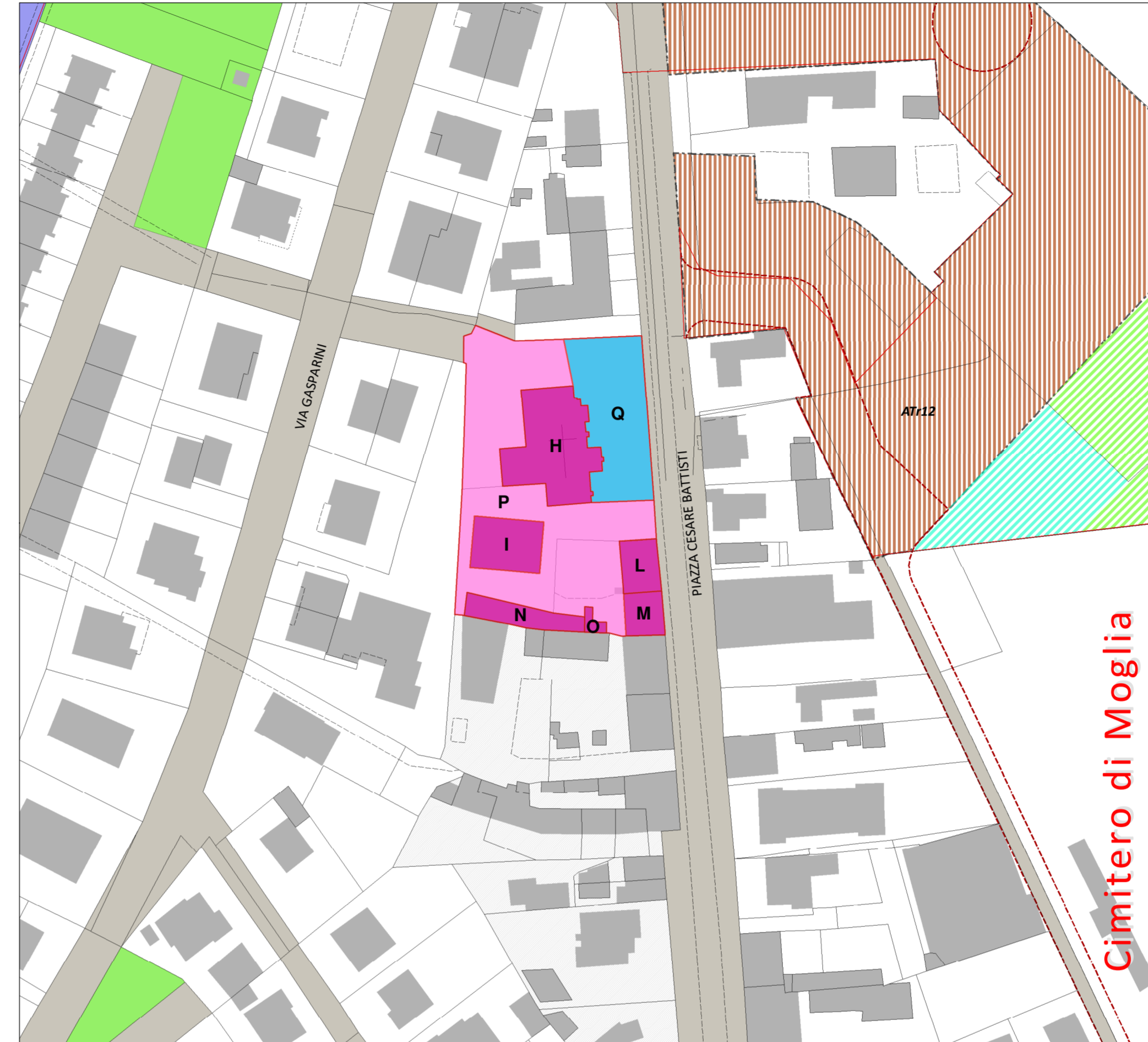


censimento servizi per il culto

- A- Chiesa di Moglia
- A'- Campanile
- B- Cappella
- C- Edifici di pertinenza
- D- Area scoperta annessa
- D'- Area scoperta annessa in progetto
- E- Campo sportivo parrocchiale
- F- Cappella interna al cimitero di Moglia
- G- Area scoperta del cimitero
- H- Chiesa di Bondanello
- I, L, M, N, O- Edifici di pertinenza
- P- Area scoperta annessa
- Q- Parcheggio annesso
- R- Cappella interna al cimitero di Bondanello
- S- Area scoperta del cimitero
- T- Edificio con funzioni ricreative
- U- Centro culturale con scopi religiosi
- V- Edificio annesso al centro culturale
- Z- Area scoperta annessa al centro culturale

Legenda

- Edificato
 - Nucleo di antica formazione
 - Perimetro del tessuto urbano consolidato
 - Aree idriche
- Edifici ed aree a servizi per il culto - religione Cristiano Cattolica**
- Edificio di proprietà ecclesiastica (chiesa, campanile, cappella, casa canonica e pertinenze)
 - Campo sportivo parrocchiale
 - Parcheggio di pertinenza (proprietà ecclesiastica)
 - Area scoperta annessa ai fabbricati di proprietà ecclesiastica
 - Area scoperta annessa ai fabbricati di proprietà ecclesiastica in progetto
 - Area scoperta del Cimitero (proprietà comunale)
- Servizi pubblici esistenti**
- Piazze e slarghi pubblici
 - Parcheggi Pubblici
 - Verde Pubblico
- Servizi pubblici in progetto**
- Area di Interesse Pubblico in progetto
 - Parcheggi Pubblici
 - Verde Pubblico
- Percorsi ciclopedonali**
- Percorso ciclopedonale esistente
 - Percorso ciclopedonale in progetto
- Ambiti di Trasformazione del Documento di Piano**
- Ambiti di Trasformazione a destinazione prevalentemente residenziale
 - Ambiti di Trasformazione a destinazione prevalentemente produttiva



REGIONE LOMBARDIA



PROVINCIA DI MANTOVA



Comune di Moglia

PGT Variante n° 2

Piano di Governo del Territorio
(Redatto ai sensi della L. R n°12 dell' 11 marzo 2005 e s.m.l.)

PIANO DEI SERVIZI

Adottato dal Consiglio Comunale il con Delibera N°	Redattori del P.G.T.
Approvato dal Consiglio Comunale il con Delibera N°	Progettisti Incaricati:
Referenti istituzionali		Capogruppo: arch. urb. Giovanni Zandonella Maluoco
La Sindaco:	dott.ssa Simona Maretti	arch. Vittorio Valpodi
Il Segretario Comunale:	dott.ssa Daniela Vallario	Partecipazione Progettuale e gestione GIS: dott. in arch. Sara Guernieri
Il Responsabile del Servizio Tecnico:	arch. Alessia Giovanelli	Redattore componente Geologica/Idrogeologica del P.G.T. ENGE s.r.l.
Valutazione Ambientale Strategica		
Redattore Valutazione Ambientale Strategica:	dott. biol. Gianluca Vicini	

EMMISSIONE DEL PRESENTE DOCUMENTO: 23 luglio 2018		VARIANTE AL PIANO DI GOVERNO DEL TERRITORIO: PIANO DEI SERVIZI	
SCALA DI RAPPRESENTAZIONE 1:1.000		DESCRIZIONE	
TAV.	REVISIONE	MODIFICA	
PS 06	1	1	Censimento dei servizi per il culto

E' vietata la riproduzione, anche parziale, o la consegna a terzi del presente documento senza nostra preventiva autorizzazione scritta.

EMISSIONE FORMALE PRO ADOZIONE DEL P.G.T. IN C.C.