



Comune di Moglia

PGT

Variante n° 2

Piano di Governo del Territorio

(Redatto ai sensi della L. R n°12 dell' 11 marzo 2005 e s.m.i.)

EMISSIONE FORMALE PRO ADOZIONE DEL P.G.T. IN C.C.

PIANO DEI SERVIZI

Adottato dal Consiglio Comunale il

con Delibera N°

Approvato dal Consiglio Comunale il

con Delibera N°

Referenti istituzionali

La Sindaco: dott.ssa Simona Maretti

Il Segretario Comunale: dott.ssa Daniela Vallario

Il Responsabile del Servizio Tecnico: arch. Alessia Giovanelli

Valutazione Ambientale Strategica

Redattore Valutazione Ambientale Strategica:

dott. biol. Gianluca Vicini

Redattori del P.G.T.

Progettisti Incaricati:



Capogruppo:
arch. urb. Giovanni Zandonella Maiucco



arch. Vittorio Valpondi

Partecipazione Progettuale e gestione GIS:

dott. in arch. Sara Guernieri

Redattore componente Geologica/Idrogeologica del P.G.T.

ENGE0 s.r.l.

EMISSIONE DEL PRESENTE DOCUMENTO: 23 luglio 2018

VARIANTE N.2 PIANO DI GOVERNO DEL TERRITORIO. PIANO DEI SERVIZI

SCALA DI RAPPRESENTAZIONE

DESCRIZIONE

TAV.

REVISIONE

MODIFICA

PS S all

1

1

Schede di rilievo analitico delle attrezzature e dei servizi pubblici o di interesse pubblico o generale esistenti e in progetto



Schede dei Servizi Pubblici e di Interesse Pubblico esistenti ed in progetto

INDICE DELLE SCHEDE

	Numero scheda
SERVIZI PUBBLICI ESISTENTI	
Servizi di Interesse Comune	001-015
Servizi per l'Istruzione	016-021
Servizi per il Gioco e lo Sport	022-027
Parcheggi pubblici	028-051
Residenze Agevolate	052-053
Verde pubblico	054-073
Impianti Tecnologici	074-086
AREE NON RICONFERMATE	
Aree da alienare	087-089
Aree non riconfermate	090
AREE IN PROGETTO DI PIANO	
Aree da trasformare (già di proprietà comunale)	091-100
Aree in progetto	101-119

NOTA PER L'INTERPRETAZIONE DELLE SCHEDE

Si fa presente che nell'elenco possono comparire denominazioni uguali (es. Campo da rugby Bondanello), che potrebbero sembrare una ripetizione. Si tratta in realtà dello stesso servizio che è stato suddiviso in più schede, cioè scorporato tra:

- A. Servizio esistente che si mantiene inalterato nella sua consistenza nel progetto di Piano;
- B. Servizio esistente che subisce una trasformazione nel progetto di piano, ed in questo caso verrà distinto a sua volta tra:
 - I. Area a servizi che viene utilizzata per realizzare un tratto di strada;
 - II. Area a servizi che subisce una trasformazione pur rimanendo nell'ambito dei servizi pubblici (ad es. da area a verde pubblico subisce una trasformazione a parcheggio). In questo caso potrà essere differenziato ulteriormente a seconda della tipologia di servizio di progetto.
- C. Servizio esistente che viene alienato o non riconfermato;
- D. Area a servizi in progetto



Schede dei Servizi Pubblici e di Interesse Pubblico esistenti ed in progetto

TABELLA DEI CRITERI DI VALUTAZIONE PER L'ASSEGNAZIONE DEL GIUDIZIO COMPLESSIVO

Punteggi assegnati		
area	solo scoperta	1
	edificata	2
accessibilità	molto basso	-1
	basso	0
	medio	1
	alto	2
fruibilità	molto basso	-1
	basso o non valutabile	0
	medio	1
	alto	2
grado di utilizzo	Inutilizzato o non valutabile	0
	sottoutilizzato	1
	a pieno regime	2
	sovrautilizzato	1
rispondenza normativa nel complesso	non rispondente o non valutabile	0
	parzialmente rispondente	1
	completamente rispondente	2

<i>punteggio massimo</i>	
area edificata	10
area scoperta	9
area non valutabile es. progetto	3
<i>punteggio minimo</i>	
area edificata	0
area scoperta	-1
area non valutabile es. progetto	0



Schede dei Servizi Pubblici e di Interesse pubblico esistenti ed in progetto

INFORMAZIONI GENERALI			
Numero scheda	001	Identificativo	IC01
Descrizione	Municipio originario	Localizzazione	Moglia
Mappa		Immagine	
Indirizzo	Piazza Matteotti, 2	Anno o periodo di costruzione/realizzazione	1912
Categoria servizio	Servizi di Interesse Comune	Sottocategoria servizio	Servizi amministrativi
Proprietà	comunale	Riferimenti catastali	Foglio 22 Mappale 45
Sussistenza	esistente	Stato di Attuazione	attuato
CARATTERISTICHE DIMENSIONALI			
N° piani occupati dal servizio	2	Superficie Territoriale (mq)	502
Superficie Lorda P. Piano Terra	0	Superficie Lorda P. totale (mq)	502
CARATTERI QUALITATIVI			
Accessibilità	Alto	Fruibilità	Non valutabile
Grado di utilizzo	non valutabile	Utenza	Non valutabile
RISPONDEZZA NORMATIVA			
Adeguamento impianti elettrici e messa a terra	non valutabile	Adeguamento contenimento termico	non valutabile
Adeguamento strutture sismica	non valutabile	Eliminazione barriere architettoniche	non valutabile
Adeguamento prevenzione incendi	non valutabile	Altri adeguamenti	
INTERVENTI E COSTI			
Interventi necessari e/o previsti	recupero e consolidamento	Spese previste	da programma triennale OO PP: 2.899.577,78 € totali nel triennio
PERFORMANCE E ANNOTAZIONI			
Valutazione complessiva del servizio	2+2+0+0+0=4	Note	Inagibile; la SLP dei vari piani non è stata considerata nel calcolo degli standard




Schede dei Servizi Pubblici e di Interesse pubblico esistenti ed in progetto

INFORMAZIONI GENERALI			
Numero scheda	002	Identificativo	IC02
Descrizione	Caserma dei carabinieri	Localizzazione	Moglia
Mappa		Immagine	
Indirizzo	Viale Virgilio, 7	Anno o periodo di costruzione/realizzazione	
Categoria servizio	Servizi di Interesse Comune	Sottocategoria servizio	Servizi per la sicurezza
Proprietà	comunale	Riferimenti catastali	Foglio 27 Mappale 153
Sussistenza	esistente	Stato di Attuazione	attuato
CARATTERISTICHE DIMENSIONALI			
N° piani occupati dal servizio	2	Superficie Territoriale (mq)	1069
Superficie Lorda P. Piano Terra	297	Superficie Lorda P. totale (mq)	1366
CARATTERI QUALITATIVI			
Accessibilità	Alto	Fruibilità	Medio
Grado di utilizzo	A pieno regime	Utenza	comunale
RISPONDEZZA NORMATIVA			
Adeguamento impianti elettrici e messa a terra	Adeguato	Adeguamento contenimento termico	Adeguato
Adeguamento strutture sismica	Adeguato	Eliminazione barriere architettoniche	Adeguato
Adeguamento prevenzione incendi	Adeguato	Altri adeguamenti	
INTERVENTI E COSTI			
Interventi necessari e/o previsti	no	Spese previste	no
PERFORMANCE E ANNOTAZIONI			
Valutazione complessiva del servizio	2+2+1+2+2=9	Note	



Schede dei Servizi Pubblici e di Interesse pubblico esistenti ed in progetto

INFORMAZIONI GENERALI			
Numero scheda	003	Identificativo	IC03
Descrizione	Piazza Marconi	Localizzazione	Moglia
Mappa		Immagine	
Indirizzo	Piazza Marconi	Anno o periodo di costruzione/realizzazione	
Categoria servizio	Servizi di Interesse Comune	Sottocategoria servizio	Servizi culturali
Proprietà	comunale	Riferimenti catastali	Foglio 25 Mappale Strade
Sussistenza	esistente	Stato di Attuazione	attuato
CARATTERISTICHE DIMENSIONALI			
N° piani occupati dal servizio	0	Superficie Territoriale (mq)	892
Superficie Lorda P. Piano Terra	0	Superficie Lorda P. totale (mq)	892
CARATTERI QUALITATIVI			
Accessibilità	Alto	Fruibilità	Alto
Grado di utilizzo	A pieno regime	Utenza	comunale
RISPONDEZZA NORMATIVA			
Adeguamento impianti elettrici e messa a terra	Adeguito	Adeguamento contenimento termico	non necessario
Adeguamento strutture sismica	non necessario	Eliminazione barriere architettoniche	adeguato
Adeguamento prevenzione incendi	non necessario	Altri adeguamenti	
INTERVENTI E COSTI			
Interventi necessari e/o previsti	no	Spese previste	no
PERFORMANCE E ANNOTAZIONI			
Valutazione complessiva del servizio	1+2+2+2+2=9	Note	



Schede dei Servizi Pubblici e di Interesse pubblico esistenti ed in progetto

INFORMAZIONI GENERALI			
Numero scheda	004	Identificativo	IC04
Descrizione	Museo delle bonifiche	Localizzazione	Moglia
Mappa		Immagine	
Indirizzo	Piazza della Libertà	Anno o periodo di costruzione/ realizzazione	
Categoria servizio	Servizi di Interesse Comune	Sottocategoria servizio	Servizi culturali
Proprietà	Comunale	Riferimenti catastali	Foglio 27 Mappale 397
Sussistenza	esistente	Stato di Attuazione	attuato
CARATTERISTICHE DIMENSIONALI			
N° piani occupati dal servizio	2	Superficie Territoriale (mq)	324
Superficie Lorda P. Piano Terra	244	Superficie Lorda P. totale (mq)	568
CARATTERI QUALITATIVI			
Accessibilità	Alto	Fruibilità	Medio
Grado di utilizzo	A pieno regime	Utenza	comunale
RISPONDEZZA NORMATIVA			
Adeguamento impianti elettrici e messa a terra	Adeguito	Adeguamento contenimento termico	adeguato
Adeguamento strutture sismica	Adeguito	Eliminazione barriere architettoniche	adeguato
Adeguamento prevenzione incendi	adeguato	Altri adeguamenti	
INTERVENTI E COSTI			
Interventi necessari e/o previsti	no	Spese previste	no
PERFORMANCE E ANNOTAZIONI			
Valutazione complessiva del servizio	2+2+1+2+2=9	Note	Al piano primo si trovano AUSER, AVIS



Schede dei Servizi Pubblici e di Interesse pubblico esistenti ed in progetto

INFORMAZIONI GENERALI			
Numero scheda	005	Identificativo	IC05
Descrizione	Municipio Piazza Di Vittorio	Localizzazione	Moglia
Mappa		Immagine	
Indirizzo	Piazza Di Vittorio	Anno o periodo di costruzione/ realizzazione	2012
Categoria servizio	Servizi di Interesse Comune	Sottocategoria servizio	Servizi amministrativi
Proprietà	Comunale	Riferimenti catastali	Foglio 24 Mappale 748
Sussistenza	esistente	Stato di Attuazione	attuato
CARATTERISTICHE DIMENSIONALI			
N° piani occupati dal servizio	1	Superficie Territoriale (mq)	1540
Superficie Lorda P. Piano Terra	1338	Superficie Lorda P. totale (mq)	1540
CARATTERI QUALITATIVI			
Accessibilità	Alto	Fruibilità	Alto
Grado di utilizzo	A pieno regime	Utenza	comunale
RISPONDEZZA NORMATIVA			
Adeguamento impianti elettrici e messa a terra	Adeguato	Adeguamento contenimento termico	Adeguato
Adeguamento strutture sismica	Adeguato	Eliminazione barriere architettoniche	Adeguato
Adeguamento prevenzione incendi	Adeguato	Altri adeguamenti	
INTERVENTI E COSTI			
Interventi necessari e/o previsti	no	Spese previste	no
PERFORMANCE E ANNOTAZIONI			
Valutazione complessiva del servizio	2+2+2+2+2=10	Note	



Schede dei Servizi Pubblici e di Interesse pubblico esistenti ed in progetto

INFORMAZIONI GENERALI			
Numero scheda	006	Identificativo	IC06
Descrizione	Poste	Localizzazione	Moglia
Mappa		Immagine	
Indirizzo	Via Salvo d'Acquisto	Anno o periodo di costruzione/ realizzazione	
Categoria servizio	Servizi di Interesse Comune	Sottocategoria servizio	Servizi amministrativi
Proprietà	Poste Italiane	Riferimenti catastali	Foglio 26 Mappale 195
Sussistenza	esistente	Stato di Attuazione	attuato
CARATTERISTICHE DIMENSIONALI			
N° piani occupati dal servizio	1	Superficie Territoriale (mq)	71
Superficie Lorda P. Piano Terra	53	Superficie Lorda P. totale (mq)	71
CARATTERI QUALITATIVI			
Accessibilità	Alto	Fruibilità	Medio
Grado di utilizzo	A pieno regime	Utenza	comunale
RISPONDEZZA NORMATIVA			
Adeguamento impianti elettrici e messa a terra	Adeguito	Adeguamento contenimento termico	adeguato
Adeguamento strutture sismica	adeguato	Eliminazione barriere architettoniche	adeguato
Adeguamento prevenzione incendi	adeguato	Altri adeguamenti	
INTERVENTI E COSTI			
Interventi necessari e/o previsti	no	Spese previste	no
PERFORMANCE E ANNOTAZIONI			
Valutazione complessiva del servizio	2+2+1+2+2=9	Note	



Schede dei Servizi Pubblici e di Interesse pubblico esistenti ed in progetto

INFORMAZIONI GENERALI			
Numero scheda	007	Identificativo	IC07
Descrizione	RSA "Fondazione P. Sissa"	Localizzazione	Moglia
Mappa		Immagine	
Indirizzo	Via Verdi	Anno o periodo di costruzione/ realizzazione	
Categoria servizio	Servizi di Interesse Comune	Sottocategoria servizio	Servizi sanitari
Proprietà	comunale amministrato da Regione, Comune e Parrocchia	Riferimenti catastali	Foglio 33 Mappali 15, 304, 305
Sussistenza	esistente	Stato di Attuazione	attuato
CARATTERISTICHE DIMENSIONALI			
N° piani occupati dal servizio	1	Superficie Territoriale (mq)	11568
Superficie Lorda P. Piano Terra	3818	Superficie Lorda P. totale (mq)	11568
CARATTERI QUALITATIVI			
Accessibilità	Alto	Fruibilità	Medio
Grado di utilizzo	A pieno regime	Utenza	sovracomunale
RISPONDEZZA NORMATIVA			
Adeguamento impianti elettrici e messa a terra	Adeguito	Adeguamento contenimento termico	adeguato
Adeguamento strutture sismica	adeguato	Eliminazione barriere architettoniche	adeguato
Adeguamento prevenzione incendi	adeguato	Altri adeguamenti	
INTERVENTI E COSTI			
Interventi necessari e/o previsti	no	Spese previste	no
PERFORMANCE E ANNOTAZIONI			
Valutazione complessiva del servizio	2+2+1+2+2=9	Note	





Schede dei Servizi Pubblici e di Interesse pubblico esistenti ed in progetto

INFORMAZIONI GENERALI			
Numero scheda	008	Identificativo	IC08
Descrizione	Sala Polivalente teatro Mondo 3	Localizzazione	Moglia
Mappa		Immagine	
Indirizzo	Via Giulio Romano	Anno o periodo di costruzione/ realizzazione	
Categoria servizio	Servizi di Interesse Comune	Sottocategoria servizio	Servizi culturali
Proprietà	Comunale	Riferimenti catastali	Foglio 26 Mappale 19, 919
Sussistenza	esistente	Stato di Attuazione	attuato
CARATTERISTICHE DIMENSIONALI			
N° piani occupati dal servizio	1	Superficie Territoriale (mq)	8786
Superficie Lorda P. Piano Terra	1549	Superficie Lorda P. totale (mq)	8786
CARATTERI QUALITATIVI			
Accessibilità	Alto	Fruibilità	Medio
Grado di utilizzo	A pieno regime	Utenza	comunale
RISPONDEZZA NORMATIVA			
Adeguamento impianti elettrici e messa a terra	adeguato	Adeguamento contenimento termico	Adeguato
Adeguamento strutture sismica	Adeguato	Eliminazione barriere architettoniche	Adeguato
Adeguamento prevenzione incendi	Adeguato	Altri adeguamenti	
INTERVENTI E COSTI			
Interventi necessari e/o previsti	no	Spese previste	no
PERFORMANCE E ANNOTAZIONI			
Valutazione complessiva del servizio	2+2+1+2+2=9	Note	Include la biblioteca e Informagiovani. Gli adeguamenti sono stati fatti subito dopo il sisma




Schede dei Servizi Pubblici e di Interesse pubblico esistenti ed in progetto

INFORMAZIONI GENERALI			
Numero scheda	009	Identificativo	IC09
Descrizione	Chiesa e attrezzature parrocchiali	Localizzazione	Moglia
Mappa		Immagine	
Indirizzo	Via XX Settembre	Anno o periodo di costruzione/ realizzazione	1598 (fondazione)
Categoria servizio	Servizi di Interesse Comune	Sottocategoria servizio	Servizi religiosi
Proprietà	Diocesi di Mantova	Riferimenti catastali	Foglio 27 Mappale A, 49, 47
Sussistenza	esistente	Stato di Attuazione	attuato
CARATTERISTICHE DIMENSIONALI			
N° piani occupati dal servizio	1 (2 per la canonica)	Superficie Territoriale (mq)	4445
Superficie Lorda P. Piano Terra	2049	Superficie Lorda P. totale (mq)	5022
CARATTERI QUALITATIVI			
Accessibilità	Alto	Fruibilità	non valutabile
Grado di utilizzo	non valutabile	Utenza	comunale
RISPONDENZA NORMATIVA			
Adeguamento impianti elettrici e messa a terra	non valutabile	Adeguamento contenimento termico	non valutabile
Adeguamento strutture sismica	non valutabile	Eliminazione barriere architettoniche	non valutabile
Adeguamento prevenzione incendi	non valutabile	Altri adeguamenti	
INTERVENTI E COSTI			
Interventi necessari e/o previsti	Restauro e consolidamento	Spese previste	
PERFORMANCE E ANNOTAZIONI			
Valutazione complessiva del servizio	2+2+0+0+0=4	Note	La chiesa è inagibile al momento



Schede dei Servizi Pubblici e di Interesse pubblico esistenti ed in progetto

INFORMAZIONI GENERALI			
Numero scheda	010	Identificativo	IC10
Descrizione	Servizi sanitari e assistenziali (ex IPAB)	Localizzazione	Moglia
Mappa		Immagine	
Indirizzo	Via Verdi	Anno o periodo di costruzione/realizzazione	
Categoria servizio	Servizi di Interesse Comune	Sottocategoria servizio	Servizi sanitari
Proprietà	comunale	Riferimenti catastali	Foglio 33 Mappale 261
Sussistenza	esistente	Stato di Attuazione	attuato
CARATTERISTICHE DIMENSIONALI			
N° piani occupati dal servizio	0	Superficie Territoriale (mq)	728
Superficie Lorda P. Piano Terra	0	Superficie Lorda P. totale (mq)	728
CARATTERI QUALITATIVI			
Accessibilità	Alto	Fruibilità	non valutabile
Grado di utilizzo	Inutilizzato	Utenza	comunale
RISPONDEZZA NORMATIVA			
Adeguamento impianti elettrici e messa a terra	non valutabile	Adeguamento contenimento termico	non valutabile
Adeguamento strutture sismica	non valutabile	Eliminazione barriere architettoniche	non valutabile
Adeguamento prevenzione incendi	non valutabile	Altri adeguamenti	
INTERVENTI E COSTI			
Interventi necessari e/o previsti		Spese previste	no
PERFORMANCE E ANNOTAZIONI			
Valutazione complessiva del servizio	1+2+0+0+0=3	Note	area scoperta





Schede dei Servizi Pubblici e di Interesse pubblico esistenti ed in progetto

INFORMAZIONI GENERALI			
Numero scheda	011	Identificativo	IC11
Descrizione	Teatro Italia	Localizzazione	Bondanello
Mappa		Immagine	
Indirizzo	Piazza C. Battisti	Anno o periodo di costruzione/realizzazione	
Categoria servizio	Servizi di Interesse Comune	Sottocategoria servizio	Servizi culturali
Proprietà	comunale	Riferimenti catastali	Foglio 7 Mappale 54
Sussistenza	esistente	Stato di Attuazione	attuato
CARATTERISTICHE DIMENSIONALI			
N° piani occupati dal servizio	1	Superficie Territoriale (mq)	1037
Superficie Lorda P. Piano Terra	360	Superficie Lorda P. totale (mq)	1037
CARATTERI QUALITATIVI			
Accessibilità	Medio	Fruibilità	Medio
Grado di utilizzo	A pieno regime	Utenza	comunale
RISPONDEZZA NORMATIVA			
Adeguamento impianti elettrici e messa a terra	Adeguato	Adeguamento contenimento termico	adeguato
Adeguamento strutture sismica	adeguato	Eliminazione barriere architettoniche	adeguato
Adeguamento prevenzione incendi	adeguato	Altri adeguamenti	
INTERVENTI E COSTI			
Interventi necessari e/o previsti	no	Spese previste	no
PERFORMANCE E ANNOTAZIONI			
Valutazione complessiva del servizio	2+1+1+2+2=8	Note	




Schede dei Servizi Pubblici e di Interesse pubblico esistenti ed in progetto

INFORMAZIONI GENERALI			
Numero scheda	012	Identificativo	IC12
Descrizione	Chiesa e attrezzature parrocchiali	Localizzazione	Bondanello
Mappa		Immagine	
Indirizzo	Piazza C. Battisti	Anno o periodo di costruzione/realizzazione	1699
Categoria servizio	Servizi di Interesse Comune	Sottocategoria servizio	Servizi religiosi
Proprietà	Diocesi di Mantova	Riferimenti catastali	Foglio 7 Mappale A, 14, 19, 20, 21, 24, 25, 257
Sussistenza	esistente	Stato di Attuazione	attuato
CARATTERISTICHE DIMENSIONALI			
N° piani occupati dal servizio	1	Superficie Territoriale (mq)	3001
Superficie Lorda P. Piano Terra	1026	Superficie Lorda P. totale (mq)	3001
CARATTERI QUALITATIVI			
Accessibilità	Medio	Fruibilità	Medio
Grado di utilizzo	A pieno regime	Utenza	quartiere
RISPONDEZZA NORMATIVA			
Adeguamento impianti elettrici e messa a terra	Adeguato	Adeguamento contenimento termico	Adeguato
Adeguamento strutture sismica	Adeguato	Eliminazione barriere architettoniche	adeguato
Adeguamento prevenzione incendi	adeguato	Altri adeguamenti	
INTERVENTI E COSTI			
Interventi necessari e/o previsti		Spese previste	
PERFORMANCE E ANNOTAZIONI			
Valutazione complessiva del servizio	2+1+1+2+2=8	Note	Il campanile è stato demolito per i gravi danni subiti col sisma



Schede dei Servizi Pubblici e di Interesse pubblico esistenti ed in progetto

INFORMAZIONI GENERALI			
Numero scheda	013	Identificativo	IC13
Descrizione	Centro culturale culto islamico	Localizzazione	Moglia
Mappa		Immagine	
Indirizzo	Via Verdi, 2	Anno o periodo di costruzione/ realizzazione	
Categoria servizio	Servizi di Interesse Comune	Sottocategoria servizio	Servizi religiosi
Proprietà	privata	Riferimenti catastali	Foglio 27 Mappali 25, 24, 26
Sussistenza	esistente	Stato di Attuazione	attuato
CARATTERISTICHE DIMENSIONALI			
N° piani occupati dal servizio	1	Superficie Territoriale (mq)	557
Superficie Lorda P. Piano Terra	158	Superficie Lorda P. totale (mq)	557
CARATTERI QUALITATIVI			
Accessibilità	Alto	Fruibilità	Medio
Grado di utilizzo	A pieno regime	Utenza	comunale
RISPONDEZZA NORMATIVA			
Adeguamento impianti elettrici e messa a terra	non valutabile	Adeguamento contenimento termico	non valutabile
Adeguamento strutture sismica	non valutabile	Eliminazione barriere architettoniche	non valutabile
Adeguamento prevenzione incendi	non valutabile	Altri adeguamenti	non valutabile
INTERVENTI E COSTI			
Interventi necessari e/o previsti	no	Spese previste	
PERFORMANCE E ANNOTAZIONI			
Valutazione complessiva del servizio	2+2+1+2+0= 7	Note	



Schede dei Servizi Pubblici e di Interesse pubblico esistenti ed in progetto

INFORMAZIONI GENERALI			
Numero scheda	014	Identificativo	IC14
Descrizione	Ex Scuola Elementare	Localizzazione	Bondanello
Mappa		Immagine	
Indirizzo	Piazza C. Battisti	Anno o periodo di costruzione/realizzazione	
Categoria servizio	Servizi di Interesse Comune	Sottocategoria servizio	Servizi socio-assistenziali e sanitari
Proprietà	Comunale	Riferimenti catastali	Foglio 7 Mappale 85
Sussistenza	esistente	Stato di Attuazione	attuato
CARATTERISTICHE DIMENSIONALI			
N° piani occupati dal servizio	2	Superficie Territoriale (mq)	1077
Superficie Lorda P. Piano Terra	285+ quelli degli appartamenti ERP (vedi scheda RA02)	Superficie Lorda P. totale (mq)	1374
CARATTERI QUALITATIVI			
Accessibilità	Alto	Fruibilità	Alto
Grado di utilizzo	a pieno regime	Utenza	comunale
RISPONDEZZA NORMATIVA			
Adeguamento impianti elettrici e messa a terra	adeguato	Adeguamento contenimento termico	adeguato
Adeguamento strutture sismica	adeguato	Eliminazione barriere architettoniche	adeguato
Adeguamento prevenzione incendi	adeguato	Altri adeguamenti	
INTERVENTI E COSTI			
Interventi necessari e/o previsti	no	Spese previste	
PERFORMANCE E ANNOTAZIONI			
Valutazione complessiva del servizio	2+2+2+2+2=10	Note	Vi si trovano AUSER, AVIS, medico, saletta multiuso e 5 alloggi di edilizia residenziale pubblica (vedi RA02)



Schede dei Servizi Pubblici e di Interesse pubblico esistenti ed in progetto

INFORMAZIONI GENERALI			
Numero scheda	015	Identificativo	IC15
Descrizione	Magazzino idraulico	Localizzazione	Bondanello
Mappa		Immagine	
Indirizzo	Piazza C. Battisti	Anno o periodo di costruzione/realizzazione	
Categoria servizio	Servizi di Interesse Comune	Sottocategoria servizio	Non specificabile
Proprietà	Comunale	Riferimenti catastali	Foglio 7 Mappale 123, 124, 125
Sussistenza	esistente	Stato di Attuazione	attuato
CARATTERISTICHE DIMENSIONALI			
N° piani occupati dal servizio	2	Superficie Territoriale (mq)	700
Superficie Lorda P. Piano Terra	169	Superficie Lorda P. totale (mq)	854
CARATTERI QUALITATIVI			
Accessibilità	Alto	Fruibilità	Basso
Grado di utilizzo	non valutabile	Utenza	non valutabile
RISPONDEZZA NORMATIVA			
Adeguamento impianti elettrici e messa a terra	non valutabile	Adeguamento contenimento termico	non valutabile
Adeguamento strutture sismica	non valutabile	Eliminazione barriere architettoniche	non valutabile
Adeguamento prevenzione incendi	non valutabile	Altri adeguamenti	
INTERVENTI E COSTI			
Interventi necessari e/o previsti		Spese previste	
PERFORMANCE E ANNOTAZIONI			
Valutazione complessiva del servizio	2+2+0+0+0=4	Note	Da trasformare in Servizi Pubblici di Ricezione





Schede dei Servizi Pubblici e di Interesse pubblico esistenti ed in progetto

INFORMAZIONI GENERALI			
Numero scheda	016	Identificativo	IS01
Descrizione	Scuola Materna Rodari	Localizzazione	Moglia
Mappa		Immagine	
Indirizzo	Via Dante	Anno o periodo di costruzione/ realizzazione	
Categoria servizio	Servizi per l'Istruzione	Sottocategoria servizio	Scuole per l'infanzia
Proprietà	Comunale	Riferimenti catastali	Foglio 27 Mappale 154
Sussistenza	esistente	Stato di Attuazione	attuato
CARATTERISTICHE DIMENSIONALI			
N° piani occupati dal servizio	1	Superficie Territoriale (mq)	4198
Superficie Lorda P. Piano Terra	1068	Superficie Lorda P. totale (mq)	4198
CARATTERI QUALITATIVI			
Accessibilità	Alto	Fruibilità	Alto
Grado di utilizzo	A pieno regime	Utenza	comunale
RISPONDEZZA NORMATIVA			
Adeguamento impianti elettrici e messa a terra	adeguato	Adeguamento contenimento termico	adeguato
Adeguamento strutture sismica	adeguato	Eliminazione barriere architettoniche	adeguato
Adeguamento prevenzione incendi	adeguato	Altri adeguamenti	
INTERVENTI E COSTI			
Interventi necessari e/o previsti	no	Spese previste	
PERFORMANCE E ANNOTAZIONI			
Valutazione complessiva del servizio	2+2+2+2+2=10	Note	



Schede dei Servizi Pubblici e di Interesse pubblico esistenti ed in progetto

INFORMAZIONI GENERALI			
Numero scheda	017	Identificativo	IS02
Descrizione	Scuola Elementare Martini	Localizzazione	Moglia
Mappa		Immagine	
Indirizzo	Via Verdi	Anno o periodo di costruzione/ realizzazione	
Categoria servizio	Servizi per l'Istruzione	Sottocategoria servizio	Scuole Primarie
Proprietà	Comunale	Riferimenti catastali	Foglio 25 Mappale 109
Sussistenza	esistente	Stato di Attuazione	attuato
CARATTERISTICHE DIMENSIONALI			
N° piani occupati dal servizio	2	Superficie Territoriale (mq)	4948
Superficie Lorda P. Piano Terra	1470	Superficie Lorda P. totale (mq)	6477
CARATTERI QUALITATIVI			
Accessibilità	Alto	Fruibilità	Alto
Grado di utilizzo	a pieno regime	Utenza	comunale
RISPONDEZZA NORMATIVA			
Adeguamento impianti elettrici e messa a terra	adeguato	Adeguamento contenimento termico	adeguato
Adeguamento strutture sismica	adeguato	Eliminazione barriere architettoniche	adeguato
Adeguamento prevenzione incendi	adeguato	Altri adeguamenti	
INTERVENTI E COSTI			
Interventi necessari e/o previsti	no	Spese previste	no
PERFORMANCE E ANNOTAZIONI			
Valutazione complessiva del servizio	2+2+2+2+2=10	Note	



Schede dei Servizi Pubblici e di Interesse pubblico esistenti ed in progetto

INFORMAZIONI GENERALI			
Numero scheda	018	Identificativo	IS03
Descrizione	(Ex) Scuola Media e Palestra Virgilio	Localizzazione	Moglia
Mappa		Immagine	
Indirizzo	Via C. Benso	Anno o periodo di costruzione/realizzazione	
Categoria servizio	Servizi per l'Istruzione	Sottocategoria servizio	Scuole Secondarie I grado
Proprietà	Comunale	Riferimenti catastali	Foglio 27 Mappali 159, 756, 157
Sussistenza	esistente	Stato di Attuazione	attuato
CARATTERISTICHE DIMENSIONALI			
N° piani occupati dal servizio	1 (palestra)	Superficie Territoriale (mq)	4086
Superficie Lorda P. Piano Terra	709 (solo palestra)	Superficie Lorda P. totale (mq)	4086
CARATTERI QUALITATIVI			
Accessibilità	Alto	Fruibilità	Alto
Grado di utilizzo	A pieno regime	Utenza	comunale
RISPONDEZZA NORMATIVA			
Adeguamento impianti elettrici e messa a terra	adeguato	Adeguamento contenimento termico	adeguato
Adeguamento strutture sismica	non adeguato	Eliminazione barriere architettoniche	adeguato
Adeguamento prevenzione incendi	adeguato	Altri adeguamenti	
INTERVENTI E COSTI			
Interventi necessari e/o previsti	Adeguamento sismico palestra Scuola Media	Spese previste	572.840,53 € nell'anno 2018 (da programma triennale OO PP)
PERFORMANCE E ANNOTAZIONI			
Valutazione complessiva del servizio	2+2+2+2+1=9	Note	N.B. La valutazione si riferisce alla palestra, essendo la scuola non valutabile perché demolita



Schede dei Servizi Pubblici e di Interesse pubblico esistenti ed in progetto

INFORMAZIONI GENERALI			
Numero scheda	019	Identificativo	IS04
Descrizione	Scuola Media Virgilio P.za Di Vittorio	Localizzazione	Moglia
Mappa		Immagine	
Indirizzo	Piazza Di Vittorio	Anno o periodo di costruzione/realizzazione	
Categoria servizio	Servizi per l'Istruzione	Sottocategoria servizio	Scuole Primarie
Proprietà	Comunale	Riferimenti catastali	Foglio 24 Mappale 748
Sussistenza	esistente	Stato di Attuazione	attuato
CARATTERISTICHE DIMENSIONALI			
N° piani occupati dal servizio	1	Superficie Territoriale (mq)	1984
Superficie Lorda P. Piano Terra	925	Superficie Lorda P. totale (mq)	1984
CARATTERI QUALITATIVI			
Accessibilità	Alto	Fruibilità	Alto
Grado di utilizzo	a pieno regime	Utenza	comunale
RISPONDEZZA NORMATIVA			
Adeguamento impianti elettrici e messa a terra	adeguato	Adeguamento contenimento termico	adeguato
Adeguamento strutture sismica	adeguato	Eliminazione barriere architettoniche	adeguato
Adeguamento prevenzione incendi	adeguato	Altri adeguamenti	
INTERVENTI E COSTI			
Interventi necessari e/o previsti	no	Spese previste	
PERFORMANCE E ANNOTAZIONI			
Valutazione complessiva del servizio	2+2+2+2+2=10	Note	



Schede dei Servizi Pubblici e di Interesse pubblico esistenti ed in progetto

INFORMAZIONI GENERALI			
Numero scheda	020	Identificativo	IS05
Descrizione	Scuola Materna Collodi e Asilo Nido Zuccherò Filato	Localizzazione	Bondanello
Mappa		Immagine	
Indirizzo	Piazza C. Battisti	Anno o periodo di costruzione/realizzazione	
Categoria servizio	Servizi per l'Istruzione	Sottocategoria servizio	Scuole per l'infanzia
Proprietà	Comunale	Riferimenti catastali	Foglio 7 Mappale 26
Sussistenza	esistente	Stato di Attuazione	attuato
CARATTERISTICHE DIMENSIONALI			
N° piani occupati dal servizio	1	Superficie Territoriale (mq)	1268
Superficie Lorda P. Piano Terra	546	Superficie Lorda P. totale (mq)	1279
CARATTERI QUALITATIVI			
Accessibilità	Alto	Fruibilità	Alto
Grado di utilizzo	a pieno regime	Utenza	comunale
RISPONDEZZA NORMATIVA			
Adeguamento impianti elettrici e messa a terra	adeguato	Adeguamento contenimento termico	adeguato
Adeguamento strutture sismica	adeguato	Eliminazione barriere architettoniche	adeguato
Adeguamento prevenzione incendi	adeguato	Altri adeguamenti	
INTERVENTI E COSTI			
Interventi necessari e/o previsti	no	Spese previste	
PERFORMANCE E ANNOTAZIONI			
Valutazione complessiva del servizio	2+2+2+2+2=10	Note	



Schede dei Servizi Pubblici e di Interesse pubblico esistenti ed in progetto

INFORMAZIONI GENERALI			
Numero scheda	021	Identificativo	IS06
Descrizione	Asilo Nido privato Scarabocchio	Localizzazione	Moglia
Mappa		Immagine	
Indirizzo	Via Siliprandi, 7	Anno o periodo di costruzione/realizzazione	
Categoria servizio	Servizi per l'Istruzione	Sottocategoria servizio	Scuole per l'infanzia
Proprietà	privato	Riferimenti catastali	Foglio 23 Mappale 244
Sussistenza	esistente	Stato di Attuazione	attuato
CARATTERISTICHE DIMENSIONALI			
N° piani occupati dal servizio	1	Superficie Territoriale (mq)	431
Superficie Lorda P. Piano Terra	111	Superficie Lorda P. totale (mq)	542
CARATTERI QUALITATIVI			
Accessibilità	Medio	Fruibilità	Alto
Grado di utilizzo	A pieno regime	Utenza	privato
RISPONDEZZA NORMATIVA			
Adeguamento impianti elettrici e messa a terra	non valutabile	Adeguamento contenimento termico	non valutabile
Adeguamento strutture sismica	non valutabile	Eliminazione barriere architettoniche	non valutabile
Adeguamento prevenzione incendi	non valutabile	Altri adeguamenti	non valutabile
INTERVENTI E COSTI			
Interventi necessari e/o previsti		Spese previste	
PERFORMANCE E ANNOTAZIONI			
Valutazione complessiva del servizio	1+1+2+2+0=6	Note	




Schede dei Servizi Pubblici e di Interesse pubblico esistenti ed in progetto

INFORMAZIONI GENERALI			
Numero scheda	022	Identificativo	GS01
Descrizione	Campo sportivo e palazzetto dello sport	Localizzazione	Moglia
Mappa		Immagine	
Indirizzo	Via Nuvolari	Anno o periodo di costruzione/realizzazione	
Categoria servizio	Servizi per il Gioco e lo Sport	Sottocategoria servizio	-
Proprietà	Comunale	Riferimenti catastali	Foglio 24 Mappali 546, 206, 661
Sussistenza	esistente	Stato di Attuazione	attuato
CARATTERISTICHE DIMENSIONALI			
N° piani occupati dal servizio	1	Superficie Territoriale (mq)	36556
Superficie Lorda P. Piano Terra	2313	Superficie Lorda P. totale (mq)	36556
CARATTERI QUALITATIVI			
Accessibilità	Alto	Fruibilità	Medio
Grado di utilizzo	A pieno regime	Utenza	comunale
RISPONDEZZA NORMATIVA			
Adeguamento impianti elettrici e messa a terra	Adeguito	Adeguamento contenimento termico	Adeguito
Adeguamento strutture sismica	Adeguito	Eliminazione barriere architettoniche	Adeguito
Adeguamento prevenzione incendi	Adeguito	Altri adeguamenti	
INTERVENTI E COSTI			
Interventi necessari e/o previsti	no	Spese previste	no
PERFORMANCE E ANNOTAZIONI			
Valutazione complessiva del servizio	2+2+1+2+2=9	Note	



Schede dei Servizi Pubblici e di Interesse pubblico esistenti ed in progetto

INFORMAZIONI GENERALI			
Numero scheda	023	Identificativo	GS02
Descrizione	Campo da tennis	Localizzazione	Moglia
Mappa		Immagine	
Indirizzo	Via Nuvolari	Anno o periodo di costruzione/ realizzazione	
Categoria servizio	Servizi per il Gioco e lo Sport	Sottocategoria servizio	-
Proprietà	Comunale	Riferimenti catastali	Foglio 24 Mappale 190
Sussistenza	esistente	Stato di Attuazione	attuato
CARATTERISTICHE DIMENSIONALI			
N° piani occupati dal servizio	0	Superficie Territoriale (mq)	3602
Superficie Lorda P. Piano Terra	0	Superficie Lorda P. totale (mq)	3602
CARATTERI QUALITATIVI			
Accessibilità	Alto	Fruibilità	Medio
Grado di utilizzo	A pieno regime	Utenza	comunale
RISPONDEZZA NORMATIVA			
Adeguamento impianti elettrici e messa a terra	Adeguito	Adeguamento contenimento termico	non necessario
Adeguamento strutture sismica	non necessario	Eliminazione barriere architettoniche	Adeguito
Adeguamento prevenzione incendi	non necessario	Altri adeguamenti	
INTERVENTI E COSTI			
Interventi necessari e/o previsti	Va intensificata la manutenzione	Spese previste	no
PERFORMANCE E ANNOTAZIONI			
Valutazione complessiva del servizio	1+2+1+2+2=8	Note	



Schede dei Servizi Pubblici e di Interesse pubblico esistenti ed in progetto

INFORMAZIONI GENERALI			
Numero scheda	024	Identificativo	GS03
Descrizione	Piscina Comunale	Localizzazione	Moglia
Mappa		Immagine	
Indirizzo	Via Nuvolari	Anno o periodo di costruzione/realizzazione	
Categoria servizio	Servizi per il Gioco e lo Sport	Sottocategoria servizio	-
Proprietà	Comunale	Riferimenti catastali	Foglio 24 Mappale 234, 317
Sussistenza	esistente	Stato di Attuazione	attuato
CARATTERISTICHE DIMENSIONALI			
N° piani occupati dal servizio	1	Superficie Territoriale (mq)	7849
Superficie Lorda P. Piano Terra	2060	Superficie Lorda P. totale (mq)	7849
CARATTERI QUALITATIVI			
Accessibilità	Alto	Fruibilità	Medio
Grado di utilizzo	A pieno regime	Utenza	comunale
RISPONDEZZA NORMATIVA			
Adeguamento impianti elettrici e messa a terra	Adeguito	Adeguamento contenimento termico	Adeguito
Adeguamento strutture sismica	Adeguito	Eliminazione barriere architettoniche	Adeguito
Adeguamento prevenzione incendi	Adeguito	Altri adeguamenti	
INTERVENTI E COSTI			
Interventi necessari e/o previsti	no	Spese previste	no
PERFORMANCE E ANNOTAZIONI			
Valutazione complessiva del servizio	1+2+1+2+2=8	Note	



Schede dei Servizi Pubblici e di Interesse pubblico esistenti ed in progetto

INFORMAZIONI GENERALI			
Numero scheda	025	Identificativo	GS04
Descrizione	Ampliamento piscina	Localizzazione	Moglia
Mappa		Immagine	
Indirizzo	Via Nuvolari	Anno o periodo di costruzione/realizzazione	
Categoria servizio	Servizi per il Gioco e lo Sport	Sottocategoria servizio	-
Proprietà	Comunale	Riferimenti catastali	Foglio 24 Mappale 656
Sussistenza	esistente	Stato di Attuazione	attuato
CARATTERISTICHE DIMENSIONALI			
N° piani occupati dal servizio	0	Superficie Territoriale (mq)	6562
Superficie Lorda P. Piano Terra	0	Superficie Lorda P. totale (mq)	6562
CARATTERI QUALITATIVI			
Accessibilità	Alto	Fruibilità	Medio
Grado di utilizzo	A pieno regime	Utenza	comunale
RISPONDEZZA NORMATIVA			
Adeguamento impianti elettrici e messa a terra	Adeguato	Adeguamento contenimento termico	non necessario
Adeguamento strutture sismica	non necessario	Eliminazione barriere architettoniche	Adeguato
Adeguamento prevenzione incendi	Adeguato	Altri adeguamenti	
INTERVENTI E COSTI			
Interventi necessari e/o previsti	no	Spese previste	no
PERFORMANCE E ANNOTAZIONI			
Valutazione complessiva del servizio	1+2+1+2+2= 8	Note	Piscina scoperta



Schede dei Servizi Pubblici e di Interesse pubblico esistenti ed in progetto

INFORMAZIONI GENERALI			
Numero scheda	026	Identificativo	GS05
Descrizione	Campo da tennis e sala polivalente	Localizzazione	Bondanello
Mappa		Immagine	
Indirizzo	Via L. Guerra	Anno o periodo di costruzione/realizzazione	
Categoria servizio	Servizi per il Gioco e lo Sport	Sottocategoria servizio	-
Proprietà	Comunale	Riferimenti catastali	Foglio 7 Mappale 116
Sussistenza	esistente	Stato di Attuazione	attuato
CARATTERISTICHE DIMENSIONALI			
N° piani occupati dal servizio	1	Superficie Territoriale (mq)	1572
Superficie Lorda P. Piano Terra	87	Superficie Lorda P. totale (mq)	1659
CARATTERI QUALITATIVI			
Accessibilità	Medio	Fruibilità	Medio
Grado di utilizzo	A pieno regime	Utenza	comunale
RISPONDEZZA NORMATIVA			
Adeguamento impianti elettrici e messa a terra	Adeguato	Adeguamento contenimento termico	Adeguato
Adeguamento strutture sismica	Adeguato	Eliminazione barriere architettoniche	Adeguato
Adeguamento prevenzione incendi	Adeguato	Altri adeguamenti	
INTERVENTI E COSTI			
Interventi necessari e/o previsti	no	Spese previste	no
PERFORMANCE E ANNOTAZIONI			
Valutazione complessiva del servizio	2+1+1+2+2=8	Note	Gestito da associazione W. Vaccari che gestisce anche le strutture prefabbricate del campo da rugby




Schede dei Servizi Pubblici e di Interesse pubblico esistenti ed in progetto

INFORMAZIONI GENERALI			
Numero scheda	027	Identificativo	GS06
Descrizione	Campo da rugby Bondanello	Localizzazione	Bondanello
Mappa		Immagine	
Indirizzo	Via L. Guerra	Anno o periodo di costruzione/realizzazione	
Categoria servizio	Servizi per il Gioco e lo Sport	Sottocategoria servizio	-
Proprietà	Comunale	Riferimenti catastali	Foglio 6 Mappale 106
Sussistenza	esistente	Stato di Attuazione	attuato
CARATTERISTICHE DIMENSIONALI			
N° piani occupati dal servizio	0	Superficie Territoriale (mq)	12693
Superficie Lorda P. Piano Terra	0	Superficie Lorda P. totale (mq)	12693
CARATTERI QUALITATIVI			
Accessibilità	Molto basso	Fruibilità	Medio
Grado di utilizzo	A pieno regime	Utenza	comunale
RISPONDEZZA NORMATIVA			
Adeguamento impianti elettrici e messa a terra	Adeguato	Adeguamento contenimento termico	non necessario
Adeguamento strutture sismica	non necessario	Eliminazione barriere architettoniche	Adeguato
Adeguamento prevenzione incendi	non necessario	Altri adeguamenti	
INTERVENTI E COSTI			
Interventi necessari e/o previsti	Sistemazione strada di accesso, realizzazione nuova strada di accesso e parcheggio	Spese previste	
PERFORMANCE E ANNOTAZIONI			
Valutazione complessiva del servizio	1-1+1+2+2=5	Note	Un parte è schedata in TRASF4 e TRASF5, poiché verranno convertite a strada e parcheggio.





Schede dei Servizi Pubblici e di Interesse pubblico esistenti ed in progetto

INFORMAZIONI GENERALI			
Numero scheda	028	Identificativo	PK01
Descrizione	Parcheggi Piazza Matteotti	Localizzazione	Moglia
Mappa		Immagine	
Indirizzo	Piazza Matteotti	Anno o periodo di costruzione/realizzazione	
Categoria servizio	Parcheggi Pubblici	Sottocategoria servizio	-
Proprietà	Comunale	Riferimenti catastali	Foglio 27 Mappale Strade
Sussistenza	esistente	Stato di Attuazione	attuato
CARATTERISTICHE DIMENSIONALI			
N° piani occupati dal servizio	0	Superficie Territoriale (mq)	419
Superficie Lorda P. Piano Terra	0	Superficie Lorda P. totale (mq)	419
CARATTERI QUALITATIVI			
Accessibilità	Alto	Fruibilità	Alto
Grado di utilizzo	A pieno regime	Utenza	comunale
RISPONDEZZA NORMATIVA			
Adeguamento impianti elettrici e messa a terra	Adeguato	Adeguamento contenimento termico	non necessario
Adeguamento strutture sismica	non necessario	Eliminazione barriere architettoniche	Adeguato
Adeguamento prevenzione incendi	non necessario	Altri adeguamenti	
INTERVENTI E COSTI			
Interventi necessari e/o previsti	no	Spese previste	
PERFORMANCE E ANNOTAZIONI			
Valutazione complessiva del servizio	1=2+2+2+2= 9	Note	attualmente ospita il cantiere per il consolidamento del municipio





Schede dei Servizi Pubblici e di Interesse pubblico esistenti ed in progetto

INFORMAZIONI GENERALI			
Numero scheda	029	Identificativo	PK02
Descrizione	Parcheggio Piazza Ghidini	Localizzazione	Moglia
Mappa		Immagine	
Indirizzo	Piazza Ghidini	Anno o periodo di costruzione/realizzazione	
Categoria servizio	Parcheggi Pubblici	Sottocategoria servizio	-
Proprietà	Comunale	Riferimenti catastali	Foglio 27 Mappale Strade
Sussistenza	esistente	Stato di Attuazione	attuato
CARATTERISTICHE DIMENSIONALI			
N° piani occupati dal servizio	0	Superficie Territoriale (mq)	529
Superficie Lorda P. Piano Terra	0	Superficie Lorda P. totale (mq)	529
CARATTERI QUALITATIVI			
Accessibilità	Alto	Fruibilità	Alto
Grado di utilizzo	A pieno regime	Utenza	comunale
RISPONDEZZA NORMATIVA			
Adeguamento impianti elettrici e messa a terra	Adeguato	Adeguamento contenimento termico	non necessario
Adeguamento strutture sismica	non necessario	Eliminazione barriere architettoniche	adeguato
Adeguamento prevenzione incendi	non necessario	Altri adeguamenti	
INTERVENTI E COSTI			
Interventi necessari e/o previsti	no	Spese previste	no
PERFORMANCE E ANNOTAZIONI			
Valutazione complessiva del servizio	1+2+2+2+2= 9	Note	Una piccola porzione verrà alienata, si veda, a tal proposito, la scheda AL-1



Schede dei Servizi Pubblici e di Interesse pubblico esistenti ed in progetto

INFORMAZIONI GENERALI			
Numero scheda	030	Identificativo	PK03
Descrizione	Parcheggi Piazza della Libertà	Localizzazione	Moglia
Mappa		Immagine	
Indirizzo	Piazza della Libertà	Anno o periodo di costruzione/realizzazione	
Categoria servizio	Parcheggi Pubblici	Sottocategoria servizio	-
Proprietà	Comunale	Riferimenti catastali	Foglio 27 Mappale Strade
Sussistenza	esistente	Stato di Attuazione	attuato
CARATTERISTICHE DIMENSIONALI			
N° piani occupati dal servizio	0	Superficie Territoriale (mq)	3092
Superficie Lorda P. Piano Terra	0	Superficie Lorda P. totale (mq)	3092
CARATTERI QUALITATIVI			
Accessibilità	Alto	Fruibilità	Alto
Grado di utilizzo	A pieno regime	Utenza	comunale
RISPONDEZZA NORMATIVA			
Adeguamento impianti elettrici e messa a terra	adeguato	Adeguamento contenimento termico	non necessario
Adeguamento strutture sismica	non necessario	Eliminazione barriere architettoniche	adeguato
Adeguamento prevenzione incendi	non necessario	Altri adeguamenti	
INTERVENTI E COSTI			
Interventi necessari e/o previsti	no	Spese previste	no
PERFORMANCE E ANNOTAZIONI			
Valutazione complessiva del servizio	1+2+2+2+2= 9	Note	




Schede dei Servizi Pubblici e di Interesse pubblico esistenti ed in progetto

INFORMAZIONI GENERALI			
Numero scheda	031	Identificativo	PK04
Descrizione	Parcheggi Piazza Di Vittorio	Localizzazione	Moglia
Mappa		Immagine	
Indirizzo	Piazza Di Vittorio	Anno o periodo di costruzione/realizzazione	
Categoria servizio	Parcheggi Pubblici	Sottocategoria servizio	-
Proprietà	Comunale	Riferimenti catastali	Foglio 24 Mappale 746 (parte)
Sussistenza	esistente	Stato di Attuazione	attuato
CARATTERISTICHE DIMENSIONALI			
N° piani occupati dal servizio	0	Superficie Territoriale (mq)	170
Superficie Lorda P. Piano Terra	0	Superficie Lorda P. totale (mq)	170
CARATTERI QUALITATIVI			
Accessibilità	Alto	Fruibilità	Alto
Grado di utilizzo	a pieno regime	Utenza	comunale
RISPONDEZZA NORMATIVA			
Adeguamento impianti elettrici e messa a terra	adeguato	Adeguamento contenimento termico	non necessario
Adeguamento strutture sismica	non necessario	Eliminazione barriere architettoniche	adeguato
Adeguamento prevenzione incendi	non necessario	Altri adeguamenti	
INTERVENTI E COSTI			
Interventi necessari e/o previsti	no	Spese previste	no
PERFORMANCE E ANNOTAZIONI			
Valutazione complessiva del servizio	1+2+2+2+2= 9	Note	



Schede dei Servizi Pubblici e di Interesse pubblico esistenti ed in progetto

INFORMAZIONI GENERALI			
Numero scheda	032	Identificativo	PK05
Descrizione	Parcheggi Largo Beato Angelico	Localizzazione	Moglia
Mappa		Immagine	
Indirizzo	Largo Beato Angelico	Anno o periodo di costruzione/ realizzazione	
Categoria servizio	Parcheggi Pubblici	Sottocategoria servizio	-
Proprietà	Comunale	Riferimenti catastali	Foglio 26 Mappale 43
Sussistenza	esistente	Stato di Attuazione	attuato
CARATTERISTICHE DIMENSIONALI			
N° piani occupati dal servizio	0	Superficie Territoriale (mq)	362
Superficie Lorda P. Piano Terra	0	Superficie Lorda P. totale (mq)	362
CARATTERI QUALITATIVI			
Accessibilità	Alto	Fruibilità	Alto
Grado di utilizzo	a pieno regime	Utenza	comunale
RISPONDEZZA NORMATIVA			
Adeguamento impianti elettrici e messa a terra	adeguato	Adeguamento contenimento termico	non necessario
Adeguamento strutture sismica	non necessario	Eliminazione barriere architettoniche	adeguato
Adeguamento prevenzione incendi	non necessario	Altri adeguamenti	
INTERVENTI E COSTI			
Interventi necessari e/o previsti	no	Spese previste	no
PERFORMANCE E ANNOTAZIONI			
Valutazione complessiva del servizio	1+2+2+2+2=9	Note	



Schede dei Servizi Pubblici e di Interesse pubblico esistenti ed in progetto

INFORMAZIONI GENERALI			
Numero scheda	033	Identificativo	PK06
Descrizione	Parcheggio Piscina Comunale	Localizzazione	Moglia
Mappa		Immagine	
Indirizzo	Via Nuvolari	Anno o periodo di costruzione/realizzazione	
Categoria servizio	Parcheggi Pubblici	Sottocategoria servizio	-
Proprietà	Comunale	Riferimenti catastali	Foglio 24 Mappale 746 (parte)
Sussistenza	esistente	Stato di Attuazione	attuato
CARATTERISTICHE DIMENSIONALI			
N° piani occupati dal servizio	0	Superficie Territoriale (mq)	1015
Superficie Lorda P. Piano Terra	0	Superficie Lorda P. totale (mq)	1015
CARATTERI QUALITATIVI			
Accessibilità	Alto	Fruibilità	Alto
Grado di utilizzo	A pieno regime	Utenza	comunale
RISPONDEZZA NORMATIVA			
Adeguamento impianti elettrici e messa a terra	adeguato	Adeguamento contenimento termico	non necessario
Adeguamento strutture sismica	non necessario	Eliminazione barriere architettoniche	adeguato
Adeguamento prevenzione incendi	non necessario	Altri adeguamenti	
INTERVENTI E COSTI			
Interventi necessari e/o previsti	no	Spese previste	
PERFORMANCE E ANNOTAZIONI			
Valutazione complessiva del servizio	1+2+2+2+2=9	Note	



Schede dei Servizi Pubblici e di Interesse pubblico esistenti ed in progetto

INFORMAZIONI GENERALI			
Numero scheda	034	Identificativo	PK07
Descrizione	Parcheggio campo sportivo	Localizzazione	Moglia
Mappa		Immagine	
Indirizzo	Via Nuvolari	Anno o periodo di costruzione/realizzazione	
Categoria servizio	Parcheggi Pubblici	Sottocategoria servizio	-
Proprietà	Comunale	Riferimenti catastali	Foglio 24 Mappale 746 (parte)
Sussistenza	esistente	Stato di Attuazione	attuato
CARATTERISTICHE DIMENSIONALI			
N° piani occupati dal servizio	0	Superficie Territoriale (mq)	844
Superficie Lorda P. Piano Terra	0	Superficie Lorda P. totale (mq)	845
CARATTERI QUALITATIVI			
Accessibilità	Alto	Fruibilità	Alto
Grado di utilizzo	A pieno regime	Utenza	comunale
RISPONDEZZA NORMATIVA			
Adeguamento impianti elettrici e messa a terra	adeguato	Adeguamento contenimento termico	non necessario
Adeguamento strutture sismica	non necessario	Eliminazione barriere architettoniche	adeguato
Adeguamento prevenzione incendi	non necessario	Altri adeguamenti	
INTERVENTI E COSTI			
Interventi necessari e/o previsti	no	Spese previste	
PERFORMANCE E ANNOTAZIONI			
Valutazione complessiva del servizio	1+2+2+2+2=9	Note	



Schede dei Servizi Pubblici e di Interesse pubblico esistenti ed in progetto

INFORMAZIONI GENERALI			
Numero scheda	035	Identificativo	PK08
Descrizione	Parcheggio Via Nuvolari	Localizzazione	Moglia
Mappa		Immagine	
Indirizzo	Via Nuvolari	Anno o periodo di costruzione/ realizzazione	
Categoria servizio	Parcheggi Pubblici	Sottocategoria servizio	-
Proprietà	Comunale	Riferimenti catastali	Foglio 24 Mappale 159 (parte), 344
Sussistenza	esistente	Stato di Attuazione	attuato
CARATTERISTICHE DIMENSIONALI			
N° piani occupati dal servizio	0	Superficie Territoriale (mq)	834
Superficie Lorda P. Piano Terra	0	Superficie Lorda P. totale (mq)	834
CARATTERI QUALITATIVI			
Accessibilità	Alto	Fruibilità	Alto
Grado di utilizzo	A pieno regime	Utenza	comunale
RISPONDEZZA NORMATIVA			
Adeguamento impianti elettrici e messa a terra	adeguato	Adeguamento contenimento termico	non necessario
Adeguamento strutture sismica	non necessario	Eliminazione barriere architettoniche	adeguato
Adeguamento prevenzione incendi	non necessario	Altri adeguamenti	
INTERVENTI E COSTI			
Interventi necessari e/o previsti	no	Spese previste	
PERFORMANCE E ANNOTAZIONI			
Valutazione complessiva del servizio	1+2+2+2+2=9	Note	





Schede dei Servizi Pubblici e di Interesse pubblico esistenti ed in progetto

INFORMAZIONI GENERALI			
Numero scheda	036	Identificativo	PK09
Descrizione	Parcheggi Piazza C. Battisti	Localizzazione	Bondanello
Mappa		Immagine	
Indirizzo	Piazza c. Battisti	Anno o periodo di costruzione/realizzazione	
Categoria servizio	Parcheggi Pubblici	Sottocategoria servizio	-
Proprietà	Comunale	Riferimenti catastali	Foglio 7 Mappale Strade
Sussistenza	esistente	Stato di Attuazione	attuato
CARATTERISTICHE DIMENSIONALI			
N° piani occupati dal servizio	0	Superficie Territoriale (mq)	504
Superficie Lorda P. Piano Terra	0	Superficie Lorda P. totale (mq)	504
CARATTERI QUALITATIVI			
Accessibilità	Alto	Fruibilità	Alto
Grado di utilizzo	a pieno regime	Utenza	comunale
RISPONDEZZA NORMATIVA			
Adeguamento impianti elettrici e messa a terra	adeguato	Adeguamento contenimento termico	non necessario
Adeguamento strutture sismica	non necessario	Eliminazione barriere architettoniche	adeguato
Adeguamento prevenzione incendi	non necessario	Altri adeguamenti	
INTERVENTI E COSTI			
Interventi necessari e/o previsti	no	Spese previste	
PERFORMANCE E ANNOTAZIONI			
Valutazione complessiva del servizio	1+2+2+2+2=9	Note	




Schede dei Servizi Pubblici e di Interesse pubblico esistenti ed in progetto

INFORMAZIONI GENERALI			
Numero scheda	037	Identificativo	PK10
Descrizione	Piazza e parcheggi Via On. B. Vincenzi	Localizzazione	Bondanello
Mappa		Immagine	
Indirizzo	Via Dante	Anno o periodo di costruzione/ realizzazione	
Categoria servizio	Parcheggi Pubblici	Sottocategoria servizio	-
Proprietà	Comunale	Riferimenti catastali	Foglio 7 Mappale Strade
Sussistenza	esistente	Stato di Attuazione	attuato
CARATTERISTICHE DIMENSIONALI			
N° piani occupati dal servizio	0	Superficie Territoriale (mq)	1144
Superficie Lorda P. Piano Terra	0	Superficie Lorda P. totale (mq)	1144
CARATTERI QUALITATIVI			
Accessibilità	Alto	Fruibilità	Alto
Grado di utilizzo	a pieno regime	Utenza	comunale
RISPONDEZZA NORMATIVA			
Adeguamento impianti elettrici e messa a terra	adeguato	Adeguamento contenimento termico	non necessario
Adeguamento strutture sismica	non necessario	Eliminazione barriere architettoniche	adeguato
Adeguamento prevenzione incendi	non necessario	Altri adeguamenti	
INTERVENTI E COSTI			
Interventi necessari e/o previsti	no	Spese previste	no
PERFORMANCE E ANNOTAZIONI			
Valutazione complessiva del servizio	1+2+2+2+2=9	Note	




Schede dei Servizi Pubblici e di Interesse pubblico esistenti ed in progetto

INFORMAZIONI GENERALI			
Numero scheda	038	Identificativo	PK11
Descrizione	Parcheggi pl Maghenzani - 2	Localizzazione	Moglia
Mappa		Immagine	
Indirizzo	Via Toscanini	Anno o periodo di costruzione/ realizzazione	
Categoria servizio	Parcheggi Pubblici	Sottocategoria servizio	-
Proprietà	Comunale	Riferimenti catastali	Foglio 33 Mappale 300
Sussistenza	esistente	Stato di Attuazione	attuato
CARATTERISTICHE DIMENSIONALI			
N° piani occupati dal servizio	0	Superficie Territoriale (mq)	152
Superficie Lorda P. Piano Terra	0	Superficie Lorda P. totale (mq)	152
CARATTERI QUALITATIVI			
Accessibilità	Medio	Fruibilità	Alto
Grado di utilizzo	Sottoutilizzato	Utenza	quartiere
RISPONDEZZA NORMATIVA			
Adeguamento impianti elettrici e messa a terra	adeguato	Adeguamento contenimento termico	non necessario
Adeguamento strutture sismica	non necessario	Eliminazione barriere architettoniche	adeguato
Adeguamento prevenzione incendi	non necessario	Altri adeguamenti	
INTERVENTI E COSTI			
Interventi necessari e/o previsti	no	Spese previste	no
PERFORMANCE E ANNOTAZIONI			
Valutazione complessiva del servizio	1+1+2+1+2=7	Note	




Schede dei Servizi Pubblici e di Interesse pubblico esistenti ed in progetto

INFORMAZIONI GENERALI			
Numero scheda	039	Identificativo	PK12
Descrizione	Parcheggi pl Maghenzani - 3	Localizzazione	Moglia
Mappa		Immagine	
Indirizzo	Via Toscanini	Anno o periodo di costruzione/realizzazione	
Categoria servizio	Parcheggi Pubblici	Sottocategoria servizio	-
Proprietà	Comunale	Riferimenti catastali	Foglio 33 Mappale 302
Sussistenza	esistente	Stato di Attuazione	attuato
CARATTERISTICHE DIMENSIONALI			
N° piani occupati dal servizio	0	Superficie Territoriale (mq)	374
Superficie Lorda P. Piano Terra	0	Superficie Lorda P. totale (mq)	374
CARATTERI QUALITATIVI			
Accessibilità	Medio	Fruibilità	Alto
Grado di utilizzo	sottoutilizzato	Utenza	quartiere
RISPONDEZZA NORMATIVA			
Adeguamento impianti elettrici e messa a terra	adeguato	Adeguamento contenimento termico	non necessario
Adeguamento strutture sismica	non necessario	Eliminazione barriere architettoniche	adeguato
Adeguamento prevenzione incendi	non necessario	Altri adeguamenti	
INTERVENTI E COSTI			
Interventi necessari e/o previsti	no	Spese previste	no
PERFORMANCE E ANNOTAZIONI			
Valutazione complessiva del servizio	1+1+2+1+2=7	Note	



Schede dei Servizi Pubblici e di Interesse pubblico esistenti ed in progetto

INFORMAZIONI GENERALI			
Numero scheda	040	Identificativo	PK13
Descrizione	Parcheggio Via Pertini	Localizzazione	Bondanello
Mappa		Immagine	
Indirizzo	Via Pertini	Anno o periodo di costruzione/realizzazione	
Categoria servizio	Parcheggi Pubblici	Sottocategoria servizio	-
Proprietà	Comunale	Riferimenti catastali	Foglio 16 Mappale 300 (parte)
Sussistenza	esistente	Stato di Attuazione	attuato
CARATTERISTICHE DIMENSIONALI			
N° piani occupati dal servizio	0	Superficie Territoriale (mq)	127
Superficie Lorda P. Piano Terra	0	Superficie Lorda P. totale (mq)	127
CARATTERI QUALITATIVI			
Accessibilità	Medio	Fruibilità	Alto
Grado di utilizzo	Sottoutilizzato	Utenza	quartiere
RISPONDEZZA NORMATIVA			
Adeguamento impianti elettrici e messa a terra	adeguato	Adeguamento contenimento termico	non necessario
Adeguamento strutture sismica	non necessario	Eliminazione barriere architettoniche	adeguato
Adeguamento prevenzione incendi	non necessario	Altri adeguamenti	
INTERVENTI E COSTI			
Interventi necessari e/o previsti	no	Spese previste	no
PERFORMANCE E ANNOTAZIONI			
Valutazione complessiva del servizio	1+1+2+1+2=7	Note	si tratta più che altro di un cul de sac



Schede dei Servizi Pubblici e di Interesse pubblico esistenti ed in progetto

INFORMAZIONI GENERALI			
Numero scheda	041	Identificativo	PK14
Descrizione	Parcheggi Via Rossini	Localizzazione	Moglia
Mappa		Immagine	
Indirizzo	Via Rossini	Anno o periodo di costruzione/realizzazione	
Categoria servizio	Parcheggi Pubblici	Sottocategoria servizio	-
Proprietà	Comunale	Riferimenti catastali	Foglio 33 Mappale 278
Sussistenza	esistente	Stato di Attuazione	attuato
CARATTERISTICHE DIMENSIONALI			
N° piani occupati dal servizio	0	Superficie Territoriale (mq)	242
Superficie Lorda P. Piano Terra	0	Superficie Lorda P. totale (mq)	242
CARATTERI QUALITATIVI			
Accessibilità	Medio	Fruibilità	Alto
Grado di utilizzo	sottoutilizzato	Utenza	quartiere
RISPONDEZZA NORMATIVA			
Adeguamento impianti elettrici e messa a terra	adeguato	Adeguamento contenimento termico	non necessario
Adeguamento strutture sismica	non necessario	Eliminazione barriere architettoniche	adeguato
Adeguamento prevenzione incendi	non necessario	Altri adeguamenti	
INTERVENTI E COSTI			
Interventi necessari e/o previsti	no	Spese previste	no
PERFORMANCE E ANNOTAZIONI			
Valutazione complessiva del servizio	1+1+2+1+2=7	Note	



Schede dei Servizi Pubblici e di Interesse pubblico esistenti ed in progetto

INFORMAZIONI GENERALI			
Numero scheda	042	Identificativo	PK15
Descrizione	Parcheggi Via Brodolini est	Localizzazione	Moglia
Mappa		Immagine	
Indirizzo	Via Brodolini	Anno o periodo di costruzione/realizzazione	
Categoria servizio	Parcheggi Pubblici	Sottocategoria servizio	-
Proprietà	Comunale	Riferimenti catastali	Foglio 24 Mappale 352
Sussistenza	esistente	Stato di Attuazione	attuato
CARATTERISTICHE DIMENSIONALI			
N° piani occupati dal servizio	0	Superficie Territoriale (mq)	471
Superficie Lorda P. Piano Terra	0	Superficie Lorda P. totale (mq)	471
CARATTERI QUALITATIVI			
Accessibilità	Alto	Fruibilità	Alto
Grado di utilizzo	Sottoutilizzato	Utenza	quartiere
RISPONDEZZA NORMATIVA			
Adeguamento impianti elettrici e messa a terra	adeguato	Adeguamento contenimento termico	non necessario
Adeguamento strutture sismica	non necessario	Eliminazione barriere architettoniche	adeguato
Adeguamento prevenzione incendi	non necessario	Altri adeguamenti	
INTERVENTI E COSTI			
Interventi necessari e/o previsti	no	Spese previste	no
PERFORMANCE E ANNOTAZIONI			
Valutazione complessiva del servizio	1+2+2+1+2=8	Note	



Schede dei Servizi Pubblici e di Interesse pubblico esistenti ed in progetto

INFORMAZIONI GENERALI			
Numero scheda	043	Identificativo	PK16
Descrizione	Parcheggi Via Bassi	Localizzazione	Moglia
Mappa		Immagine	
Indirizzo	Via Bassi	Anno o periodo di costruzione/ realizzazione	
Categoria servizio	Parcheggi Pubblici	Sottocategoria servizio	-
Proprietà	Comunale	Riferimenti catastali	Foglio 24 Mappale 400 (parte)
Sussistenza	esistente	Stato di Attuazione	attuato
CARATTERISTICHE DIMENSIONALI			
N° piani occupati dal servizio	0	Superficie Territoriale (mq)	333
Superficie Lorda P. Piano Terra	0	Superficie Lorda P. totale (mq)	333
CARATTERI QUALITATIVI			
Accessibilità	Alto	Fruibilità	Alto
Grado di utilizzo	a pieno regime	Utenza	quartiere
RISPONDEZZA NORMATIVA			
Adeguamento impianti elettrici e messa a terra	adeguato	Adeguamento contenimento termico	non necessario
Adeguamento strutture sismica	non necessario	Eliminazione barriere architettoniche	adeguato
Adeguamento prevenzione incendi	non necessario	Altri adeguamenti	
INTERVENTI E COSTI			
Interventi necessari e/o previsti	no	Spese previste	no
PERFORMANCE E ANNOTAZIONI			
Valutazione complessiva del servizio	1+2+2+2+2= 9	Note	



Schede dei Servizi Pubblici e di Interesse pubblico esistenti ed in progetto

INFORMAZIONI GENERALI			
Numero scheda	044	Identificativo	PK17
Descrizione	Parcheggi Via Coppin	Localizzazione	Moglia
Mappa		Immagine	
Indirizzo	Via Coppin	Anno o periodo di costruzione/ realizzazione	
Categoria servizio	Parcheggi Pubblici	Sottocategoria servizio	-
Proprietà	Comunale	Riferimenti catastali	Foglio 27 Mappale Strade
Sussistenza	esistente	Stato di Attuazione	attuato
CARATTERISTICHE DIMENSIONALI			
N° piani occupati dal servizio	0	Superficie Territoriale (mq)	2084
Superficie Lorda P. Piano Terra	0	Superficie Lorda P. totale (mq)	2084
CARATTERI QUALITATIVI			
Accessibilità	Alto	Fruibilità	Alto
Grado di utilizzo	A pieno regime	Utenza	comunale
RISPONDEZZA NORMATIVA			
Adeguamento impianti elettrici e messa a terra	adeguato	Adeguamento contenimento termico	non necessario
Adeguamento strutture sismica	non necessario	Eliminazione barriere architettoniche	adeguato
Adeguamento prevenzione incendi	non necessario	Altri adeguamenti	
INTERVENTI E COSTI			
Interventi necessari e/o previsti	no	Spese previste	no
PERFORMANCE E ANNOTAZIONI			
Valutazione complessiva del servizio	1+2+2+2+2=9	Note	verificare estensione in loco



Schede dei Servizi Pubblici e di Interesse pubblico esistenti ed in progetto

INFORMAZIONI GENERALI			
Numero scheda	045	Identificativo	PK18
Descrizione	Parcheggi Via Y. Gagarin-1	Localizzazione	Moglia
Mappa		Immagine	
Indirizzo	Via Gagarin- Via Fermi	Anno o periodo di costruzione/ realizzazione	
Categoria servizio	Parcheggi Pubblici	Sottocategoria servizio	-
Proprietà	Comunale	Riferimenti catastali	Foglio 24 Mappale 644
Sussistenza	esistente	Stato di Attuazione	attuato
CARATTERISTICHE DIMENSIONALI			
N° piani occupati dal servizio	0	Superficie Territoriale (mq)	383
Superficie Lorda P. Piano Terra	0	Superficie Lorda P. totale (mq)	383
CARATTERI QUALITATIVI			
Accessibilità	Alto	Fruibilità	Medio
Grado di utilizzo	a pieno regime	Utenza	quartiere
RISPONDEZZA NORMATIVA			
Adeguamento impianti elettrici e messa a terra	adeguato	Adeguamento contenimento termico	non necessario
Adeguamento strutture sismica	non necessario	Eliminazione barriere architettoniche	adeguato
Adeguamento prevenzione incendi	non necessario	Altri adeguamenti	
INTERVENTI E COSTI			
Interventi necessari e/o previsti	no	Spese previste	no
PERFORMANCE E ANNOTAZIONI			
Valutazione complessiva del servizio	1+2+1+2+2=8	Note	



Schede dei Servizi Pubblici e di Interesse pubblico esistenti ed in progetto

INFORMAZIONI GENERALI			
Numero scheda	046	Identificativo	PK19
Descrizione	Parcheggi Via Puccini-2	Localizzazione	Moglia
Mappa		Immagine	
Indirizzo	Via Puccini	Anno o periodo di costruzione/realizzazione	
Categoria servizio	Parcheggi Pubblici	Sottocategoria servizio	-
Proprietà	Comunale	Riferimenti catastali	Foglio 24 Mappale 621 (parte)
Sussistenza	esistente	Stato di Attuazione	attuato
CARATTERISTICHE DIMENSIONALI			
N° piani occupati dal servizio	0	Superficie Territoriale (mq)	550
Superficie Lorda P. Piano Terra	0	Superficie Lorda P. totale (mq)	550
CARATTERI QUALITATIVI			
Accessibilità	Medio	Fruibilità	Medio
Grado di utilizzo	Sottoutilizzato	Utenza	quartiere
RISPONDEZZA NORMATIVA			
Adeguamento impianti elettrici e messa a terra	adeguato	Adeguamento contenimento termico	non necessario
Adeguamento strutture sismica	non necessario	Eliminazione barriere architettoniche	adeguato
Adeguamento prevenzione incendi	non necessario	Altri adeguamenti	
INTERVENTI E COSTI			
Interventi necessari e/o previsti	no	Spese previste	
PERFORMANCE E ANNOTAZIONI			
Valutazione complessiva del servizio	1+1+1+1+2=6	Note	



Schede dei Servizi Pubblici e di Interesse pubblico esistenti ed in progetto

INFORMAZIONI GENERALI			
Numero scheda	047	Identificativo	PK20
Descrizione	Parcheggi Via Puccini-1	Localizzazione	Moglia
Mappa		Immagine	
Indirizzo	Via Puccini	Anno o periodo di costruzione/ realizzazione	
Categoria servizio	Parcheggi Pubblici	Sottocategoria servizio	-
Proprietà	Comunale	Riferimenti catastali	Foglio 24 Mappale 645
Sussistenza	esistente	Stato di Attuazione	attuato
CARATTERISTICHE DIMENSIONALI			
N° piani occupati dal servizio	0	Superficie Territoriale (mq)	1106
Superficie Lorda P. Piano Terra	0	Superficie Lorda P. totale (mq)	1106
CARATTERI QUALITATIVI			
Accessibilità	Medio	Fruibilità	Medio
Grado di utilizzo	a pieno regime	Utenza	quartiere
RISPONDEZZA NORMATIVA			
Adeguamento impianti elettrici e messa a terra	adeguato	Adeguamento contenimento termico	non necessario
Adeguamento strutture sismica	non necessario	Eliminazione barriere architettoniche	adeguato
Adeguamento prevenzione incendi	non necessario	Altri adeguamenti	
INTERVENTI E COSTI			
Interventi necessari e/o previsti	no	Spese previste	no
PERFORMANCE E ANNOTAZIONI			
Valutazione complessiva del servizio	1+1+1+2+2=7	Note	vi si trova una cabina enel





Schede dei Servizi Pubblici e di Interesse pubblico esistenti ed in progetto

INFORMAZIONI GENERALI			
Numero scheda	048	Identificativo	PK21
Descrizione	Parcheggi Via Sacco e Vanzetti	Localizzazione	Moglia
Mappa		Immagine	
Indirizzo	Via Sacco e Vanzetti	Anno o periodo di costruzione/ realizzazione	
Categoria servizio	Parcheggi Pubblici	Sottocategoria servizio	-
Proprietà	Comunale	Riferimenti catastali	Foglio 24 Mappale 271
Sussistenza	esistente	Stato di Attuazione	attuato
CARATTERISTICHE DIMENSIONALI			
N° piani occupati dal servizio	0	Superficie Territoriale (mq)	845
Superficie Lorda P. Piano Terra	0	Superficie Lorda P. totale (mq)	845
CARATTERI QUALITATIVI			
Accessibilità	Alto	Fruibilità	Medio
Grado di utilizzo	a pieno regime	Utenza	quartiere
RISPONDEZZA NORMATIVA			
Adeguamento impianti elettrici e messa a terra	adeguato	Adeguamento contenimento termico	non necessario
Adeguamento strutture sismica	non necessario	Eliminazione barriere architettoniche	adeguato
Adeguamento prevenzione incendi	non necessario	Altri adeguamenti	
INTERVENTI E COSTI			
Interventi necessari e/o previsti	no	Spese previste	
PERFORMANCE E ANNOTAZIONI			
Valutazione complessiva del servizio	1+2+1+2+2=8	Note	usato come cul de sac



Schede dei Servizi Pubblici e di Interesse pubblico esistenti ed in progetto

INFORMAZIONI GENERALI			
Numero scheda	049	Identificativo	PK22
Descrizione	Parcheggi Via Gramsci	Localizzazione	Moglia
Mappa		Immagine	
Indirizzo	Via Gramsci	Anno o periodo di costruzione/realizzazione	
Categoria servizio	Parcheggi Pubblici	Sottocategoria servizio	-
Proprietà	Comunale	Riferimenti catastali	Foglio 24 Mappale 275
Sussistenza	esistente	Stato di Attuazione	attuato
CARATTERISTICHE DIMENSIONALI			
N° piani occupati dal servizio	0	Superficie Territoriale (mq)	821
Superficie Lorda P. Piano Terra	0	Superficie Lorda P. totale (mq)	821
CARATTERI QUALITATIVI			
Accessibilità	Alto	Fruibilità	Medio
Grado di utilizzo	a pieno regime	Utenza	quartiere
RISPONDEZZA NORMATIVA			
Adeguamento impianti elettrici e messa a terra	adeguato	Adeguamento contenimento termico	non necessario
Adeguamento strutture sismica	non necessario	Eliminazione barriere architettoniche	adeguato
Adeguamento prevenzione incendi	non necessario	Altri adeguamenti	
INTERVENTI E COSTI			
Interventi necessari e/o previsti	no	Spese previste	no
PERFORMANCE E ANNOTAZIONI			
Valutazione complessiva del servizio	1+2+1+2+2=8	Note	



Schede dei Servizi Pubblici e di Interesse pubblico esistenti ed in progetto

INFORMAZIONI GENERALI			
Numero scheda	050	Identificativo	PK23
Descrizione	Parcheggi Via Siliprandi	Localizzazione	Moglia
Mappa		Immagine	
Indirizzo	Via Siliprandi	Anno o periodo di costruzione/ realizzazione	
Categoria servizio	Parcheggi Pubblici	Sottocategoria servizio	-
Proprietà	Comunale	Riferimenti catastali	Foglio 23 Mappale 241
Sussistenza	esistente	Stato di Attuazione	attuato
CARATTERISTICHE DIMENSIONALI			
N° piani occupati dal servizio	0	Superficie Territoriale (mq)	400
Superficie Lorda P. Piano Terra	0	Superficie Lorda P. totale (mq)	400
CARATTERI QUALITATIVI			
Accessibilità	Alto	Fruibilità	Alto
Grado di utilizzo	a pieno regime	Utenza	quartiere
RISPONDEZZA NORMATIVA			
Adeguamento impianti elettrici e messa a terra	adeguato	Adeguamento contenimento termico	non necessario
Adeguamento strutture sismica	non necessario	Eliminazione barriere architettoniche	non necessario
Adeguamento prevenzione incendi	adeguato	Altri adeguamenti	
INTERVENTI E COSTI			
Interventi necessari e/o previsti	no	Spese previste	no
PERFORMANCE E ANNOTAZIONI			
Valutazione complessiva del servizio	1+2+2+2= 9	Note	



Schede dei Servizi Pubblici e di Interesse pubblico esistenti ed in progetto

INFORMAZIONI GENERALI			
Numero scheda	051	Identificativo	PK24
Descrizione	Parcheggio Via Santi	Localizzazione	Moglia
Mappa		Immagine	
Indirizzo	Via Santi	Anno o periodo di costruzione/ realizzazione	
Categoria servizio	Parcheggi Pubblici	Sottocategoria servizio	-
Proprietà	Comunale	Riferimenti catastali	Foglio 26 Mappale 914
Sussistenza	esistente	Stato di Attuazione	attuato
CARATTERISTICHE DIMENSIONALI			
N° piani occupati dal servizio	0	Superficie Territoriale (mq)	368
Superficie Lorda P. Piano Terra	0	Superficie Lorda P. totale (mq)	368
CARATTERI QUALITATIVI			
Accessibilità	Medio	Fruibilità	Alto
Grado di utilizzo	a pieno regime	Utenza	quartiere
RISPONDEZZA NORMATIVA			
Adeguamento impianti elettrici e messa a terra	adeguato	Adeguamento contenimento termico	non necessario
Adeguamento strutture sismica	non necessario	Eliminazione barriere architettoniche	adeguato; ci sono 2 parcheggi handicap
Adeguamento prevenzione incendi	non necessario	Altri adeguamenti	
INTERVENTI E COSTI			
Interventi necessari e/o previsti	no	Spese previste	
PERFORMANCE E ANNOTAZIONI			
Valutazione complessiva del servizio	1+1+2+2+2=8	Note	



Schede dei Servizi Pubblici e di Interesse pubblico esistenti ed in progetto

INFORMAZIONI GENERALI			
Numero scheda	052	Identificativo	RA01
Descrizione	ERP Via Ardigò	Localizzazione	Moglia
Mappa		Immagine	
Indirizzo	Via Ardigò	Anno o periodo di costruzione/realizzazione	
Categoria servizio	Residenze Agevolate	Sottocategoria servizio	-
Proprietà	comunale	Riferimenti catastali	Foglio 25 Mappale 123 parte, 122
Sussistenza	esistente	Stato di Attuazione	attuato
CARATTERISTICHE DIMENSIONALI			
N° piani occupati dal servizio	2	Superficie Territoriale (mq)	539
Superficie Lorda P. Piano Terra	269	Superficie Lorda P. totale (mq)	808
CARATTERI QUALITATIVI			
Accessibilità	Alto	Fruibilità	Medio
Grado di utilizzo	A pieno regime	Utenza	comunale
RISPONDEZZA NORMATIVA			
Adeguamento impianti elettrici e messa a terra	Adeguito	Adeguamento contenimento termico	Adeguito
Adeguamento strutture sismica	Adeguito	Eliminazione barriere architettoniche	Adeguito
Adeguamento prevenzione incendi	Adeguito	Altri adeguamenti	
INTERVENTI E COSTI			
Interventi necessari e/o previsti	no	Spese previste	no
PERFORMANCE E ANNOTAZIONI			
Valutazione complessiva del servizio	2+2+1+2+2=9	Note	Vi si trovano 6 appartamenti con cantine: 3 al piano terra e 3 al primo piano





Schede dei Servizi Pubblici e di Interesse pubblico esistenti ed in progetto

INFORMAZIONI GENERALI			
Numero scheda	053	Identificativo	RA02
Descrizione	ERP Piazza C. Battisti	Localizzazione	Bondanello
Mappa		Immagine	
Indirizzo	Piazza C. Battisti c/o ex Scuole Elementari	Anno o periodo di costruzione/realizzazione	
Categoria servizio	Residenze Agevolate	Sottocategoria servizio	-
Proprietà	Comunale	Riferimenti catastali	Foglio 7 Mappale 85
Sussistenza	esistente	Stato di Attuazione	attuato
CARATTERISTICHE DIMENSIONALI			
N° piani occupati dal servizio	2	Superficie Territoriale (mq)	90
Superficie Lorda P. Piano Terra	90	Superficie Lorda P. totale (mq)	90
CARATTERI QUALITATIVI			
Accessibilità	Medio	Fruibilità	Medio
Grado di utilizzo	A pieno regime	Utenza	comunale
RISPONDEZZA NORMATIVA			
Adeguamento impianti elettrici e messa a terra	adeguato	Adeguamento contenimento termico	adeguato
Adeguamento strutture sismica	adeguato	Eliminazione barriere architettoniche	adeguato
Adeguamento prevenzione incendi	adeguato	Altri adeguamenti	
INTERVENTI E COSTI			
Interventi necessari e/o previsti	no	Spese previste	
PERFORMANCE E ANNOTAZIONI			
Valutazione complessiva del servizio	2+1+1+2+2=8	Note	una parte è stata calcolata all'interno delle ex scuole elementari, tra cui anche la sup. fondiaria




Schede dei Servizi Pubblici e di Interesse pubblico esistenti ed in progetto

INFORMAZIONI GENERALI			
Numero scheda	054	Identificativo	VP01
Descrizione	Giardini Piazza Di Vittorio	Localizzazione	Moglia
Mappa		Immagine	
Indirizzo	Piazza Di Vittorio	Anno o periodo di costruzione/realizzazione	
Categoria servizio	Verde Pubblico	Sottocategoria servizio	-
Proprietà	Comunale	Riferimenti catastali	Foglio 24 Mappale 747
Sussistenza	esistente	Stato di Attuazione	attuato
CARATTERISTICHE DIMENSIONALI			
N° piani occupati dal servizio	0	Superficie Territoriale (mq)	2602
Superficie Lorda P. Piano Terra	0	Superficie Lorda P. totale (mq)	2602
CARATTERI QUALITATIVI			
Accessibilità	Alto	Fruibilità	Alto
Grado di utilizzo	A pieno regime	Utenza	comunale
RISPONDEZZA NORMATIVA			
Adeguamento impianti elettrici e messa a terra	adeguato	Adeguamento contenimento termico	non necessario
Adeguamento strutture sismica	non necessario	Eliminazione barriere architettoniche	adeguato
Adeguamento prevenzione incendi	non necessario	Altri adeguamenti	
INTERVENTI E COSTI			
Interventi necessari e/o previsti	no	Spese previste	no
PERFORMANCE E ANNOTAZIONI			
Valutazione complessiva del servizio	1+2+2+2+2= 9	Note	



Schede dei Servizi Pubblici e di Interesse pubblico esistenti ed in progetto

INFORMAZIONI GENERALI			
Numero scheda	055	Identificativo	VP02
Descrizione	Verde Via la Boje	Localizzazione	Moglia
Mappa		Immagine	
Indirizzo	Via La Boje, angolo Via Nora	Anno o periodo di costruzione/realizzazione	
Categoria servizio	Verde Pubblico	Sottocategoria servizio	-
Proprietà	Comunale	Riferimenti catastali	Foglio 25 Mappale 458, 265
Sussistenza	esistente	Stato di Attuazione	attuato
CARATTERISTICHE DIMENSIONALI			
N° piani occupati dal servizio	0	Superficie Territoriale (mq)	2473
Superficie Lorda P. Piano Terra	0	Superficie Lorda P. totale (mq)	2473
CARATTERI QUALITATIVI			
Accessibilità	Medio	Fruibilità	Alto
Grado di utilizzo	A pieno regime	Utenza	Quartiere
RISPONDEZZA NORMATIVA			
Adeguamento impianti elettrici e messa a terra	Adeguato	Adeguamento contenimento termico	Non necessario
Adeguamento strutture sismica	Non necessario	Eliminazione barriere architettoniche	adeguato
Adeguamento prevenzione incendi	Non necessario	Altri adeguamenti	
INTERVENTI E COSTI			
Interventi necessari e/o previsti	no	Spese previste	no
PERFORMANCE E ANNOTAZIONI			
Valutazione complessiva del servizio	1+1+2+2+2= 8	Note	



Schede dei Servizi Pubblici e di Interesse pubblico esistenti ed in progetto

INFORMAZIONI GENERALI			
Numero scheda	056	Identificativo	VP03
Descrizione	Verde incrocio Statale 413 - Via Nora	Localizzazione	Moglia
Mappa		Immagine	
Indirizzo	Via Moneta	Anno o periodo di costruzione/realizzazione	
Categoria servizio	Verde Pubblico	Sottocategoria servizio	-
Proprietà	Comunale	Riferimenti catastali	Foglio 25 Mappale 266
Sussistenza	esistente	Stato di Attuazione	attuato
CARATTERISTICHE DIMENSIONALI			
N° piani occupati dal servizio	0	Superficie Territoriale (mq)	128
Superficie Lorda P. Piano Terra	0	Superficie Lorda P. totale (mq)	128
CARATTERI QUALITATIVI			
Accessibilità	Alto	Fruibilità	Basso
Grado di utilizzo	inutilizzato	Utenza	quartiere
RISPONDEZZA NORMATIVA			
Adeguamento impianti elettrici e messa a terra	adeguato	Adeguamento contenimento termico	non necessario
Adeguamento strutture sismica	non necessario	Eliminazione barriere architettoniche	adeguato
Adeguamento prevenzione incendi	non necessario	Altri adeguamenti	
INTERVENTI E COSTI			
Interventi necessari e/o previsti	no	Spese previste	no
PERFORMANCE E ANNOTAZIONI			
Valutazione complessiva del servizio	1+2+0+0+2= 5	Note	



Schede dei Servizi Pubblici e di Interesse pubblico esistenti ed in progetto

INFORMAZIONI GENERALI			
Numero scheda	057	Identificativo	VP04
Descrizione	Verde Via Einaudi (cimitero)	Localizzazione	Moglia
Mappa		Immagine	
Indirizzo	Via Einaudi	Anno o periodo di costruzione/realizzazione	
Categoria servizio	Verde Pubblico	Sottocategoria servizio	-
Proprietà	Comunale	Riferimenti catastali	Foglio 25 Mappale 22, 180, 381, 299, 477, 382, 335, 386, 389, 387, 388,
Sussistenza	esistente	Stato di Attuazione	attuato
CARATTERISTICHE DIMENSIONALI			
N° piani occupati dal servizio	0	Superficie Territoriale (mq)	11306
Superficie Lorda P. Piano Terra	0	Superficie Lorda P. totale (mq)	11306
CARATTERI QUALITATIVI			
Accessibilità	Alto	Fruibilità	Alto
Grado di utilizzo	A pieno regime	Utenza	comunale
RISPONDEZZA NORMATIVA			
Adeguamento impianti elettrici e messa a terra	Adeguato	Adeguamento contenimento termico	Non necessario
Adeguamento strutture sismica	Non necessario	Eliminazione barriere architettoniche	adeguato
Adeguamento prevenzione incendi	Non necessario	Altri adeguamenti	
INTERVENTI E COSTI			
Interventi necessari e/o previsti	no	Spese previste	no
PERFORMANCE E ANNOTAZIONI			
Valutazione complessiva del servizio	1+2+2+2+2= 9	Note	



Schede dei Servizi Pubblici e di Interesse pubblico esistenti ed in progetto

INFORMAZIONI GENERALI			
Numero scheda	058	Identificativo	VP05
Descrizione	Verde pl Maghenzani - 1	Localizzazione	Moglia
Mappa		Immagine	
Indirizzo	Via Verdi	Anno o periodo di costruzione/realizzazione	
Categoria servizio	Verde Pubblico	Sottocategoria servizio	-
Proprietà	Comunale	Riferimenti catastali	Foglio 33 Mappale 229
Sussistenza	esistente	Stato di Attuazione	attuato
CARATTERISTICHE DIMENSIONALI			
N° piani occupati dal servizio	0	Superficie Territoriale (mq)	580
Superficie Lorda P. Piano Terra	0	Superficie Lorda P. totale (mq)	580
CARATTERI QUALITATIVI			
Accessibilità	Medio	Fruibilità	Basso
Grado di utilizzo	Inutilizzato	Utenza	quartiere
RISPONDEZZA NORMATIVA			
Adeguamento impianti elettrici e messa a terra	Adeguato	Adeguamento contenimento termico	non necessario
Adeguamento strutture sismica	non necessario	Eliminazione barriere architettoniche	Adeguato
Adeguamento prevenzione incendi	non necessario	Altri adeguamenti	
INTERVENTI E COSTI			
Interventi necessari e/o previsti	no	Spese previste	no
PERFORMANCE E ANNOTAZIONI			
Valutazione complessiva del servizio	1+1+0+0+2= 4	Note	Interno al PL Maghenzani



Schede dei Servizi Pubblici e di Interesse pubblico esistenti ed in progetto

INFORMAZIONI GENERALI			
Numero scheda	059	Identificativo	VP06
Descrizione	Verde lottizzazione Via Verdi -1	Localizzazione	Moglia
Mappa		Immagine	
Indirizzo	Via Verdi	Anno o periodo di costruzione/realizzazione	
Categoria servizio	Verde Pubblico	Sottocategoria servizio	-
Proprietà	Comunale	Riferimenti catastali	Foglio 31 Mappale 117
Sussistenza	esistente	Stato di Attuazione	attuato
CARATTERISTICHE DIMENSIONALI			
N° piani occupati dal servizio	0	Superficie Territoriale (mq)	1272
Superficie Lorda P. Piano Terra	0	Superficie Lorda P. totale (mq)	1272
CARATTERI QUALITATIVI			
Accessibilità	Medio	Fruibilità	Basso
Grado di utilizzo	Sottoutilizzato	Utenza	quartiere
RISPONDEZZA NORMATIVA			
Adeguamento impianti elettrici e messa a terra	adeguato	Adeguamento contenimento termico	non necessario
Adeguamento strutture sismica	non necessario	Eliminazione barriere architettoniche	adeguato
Adeguamento prevenzione incendi	non necessario	Altri adeguamenti	
INTERVENTI E COSTI			
Interventi necessari e/o previsti	no	Spese previste	no
PERFORMANCE E ANNOTAZIONI			
Valutazione complessiva del servizio	1+1+0+1+2=5	Note	



Schede dei Servizi Pubblici e di Interesse pubblico esistenti ed in progetto

INFORMAZIONI GENERALI			
Numero scheda	060	Identificativo	VP07
Descrizione	Verde lottizzazione Via Verdi -2	Localizzazione	Moglia
Mappa		Immagine	
Indirizzo	Via Verdi	Anno o periodo di costruzione/ realizzazione	
Categoria servizio	Verde Pubblico	Sottocategoria servizio	-
Proprietà	Comunale	Riferimenti catastali	Foglio 33 Mappale 279, 281
Sussistenza	esistente	Stato di Attuazione	attuato
CARATTERISTICHE DIMENSIONALI			
N° piani occupati dal servizio	0	Superficie Territoriale (mq)	639
Superficie Lorda P. Piano Terra	0	Superficie Lorda P. totale (mq)	639
CARATTERI QUALITATIVI			
Accessibilità	Medio	Fruibilità	Medio
Grado di utilizzo	A pieno regime	Utenza	quartiere
RISPONDEZZA NORMATIVA			
Adeguamento impianti elettrici e messa a terra	adeguato	Adeguamento contenimento termico	non necessario
Adeguamento strutture sismica	non necessario	Eliminazione barriere architettoniche	adeguato
Adeguamento prevenzione incendi	non necessario	Altri adeguamenti	
INTERVENTI E COSTI			
Interventi necessari e/o previsti	no	Spese previste	no
PERFORMANCE E ANNOTAZIONI			
Valutazione complessiva del servizio	1+1+1+2+2=7	Note	





Schede dei Servizi Pubblici e di Interesse pubblico esistenti ed in progetto

INFORMAZIONI GENERALI			
Numero scheda	061	Identificativo	VP08
Descrizione	Verde su Statale 413	Localizzazione	Moglia
Mappa		Immagine	
Indirizzo	Via A. Frank	Anno o periodo di costruzione/realizzazione	
Categoria servizio	Verde Pubblico	Sottocategoria servizio	-
Proprietà	Comunale	Riferimenti catastali	Foglio 24 Mappale 172 (parte), 168 (parte), 169, 170, 171
Sussistenza	esistente	Stato di Attuazione	attuato
CARATTERISTICHE DIMENSIONALI			
N° piani occupati dal servizio	0	Superficie Territoriale (mq)	1226
Superficie Lorda P. Piano Terra	0	Superficie Lorda P. totale (mq)	1226
CARATTERI QUALITATIVI			
Accessibilità	Medio	Fruibilità	Basso
Grado di utilizzo	Inutilizzato	Utenza	quartiere
RISPONDEZZA NORMATIVA			
Adeguamento impianti elettrici e messa a terra	adeguato	Adeguamento contenimento termico	non necessario
Adeguamento strutture sismica	non necessario	Eliminazione barriere architettoniche	adeguato
Adeguamento prevenzione incendi	non necessario	Altri adeguamenti	
INTERVENTI E COSTI			
Interventi necessari e/o previsti	no	Spese previste	
PERFORMANCE E ANNOTAZIONI			
Valutazione complessiva del servizio	1+1+0+0+2=4	Note	trattasi di verde stradale



Schede dei Servizi Pubblici e di Interesse pubblico esistenti ed in progetto

INFORMAZIONI GENERALI			
Numero scheda	062	Identificativo	VP09
Descrizione	Verde Via Nora	Localizzazione	Moglia
Mappa		Immagine	
Indirizzo	Via Nora	Anno o periodo di costruzione/realizzazione	
Categoria servizio	Verde Pubblico	Sottocategoria servizio	-
Proprietà	Comunale	Riferimenti catastali	Foglio 23 Mappali 83, 215, 487
Sussistenza	esistente	Stato di Attuazione	attuato
CARATTERISTICHE DIMENSIONALI			
N° piani occupati dal servizio	0	Superficie Territoriale (mq)	1683
Superficie Lorda P. Piano Terra	0	Superficie Lorda P. totale (mq)	1683
CARATTERI QUALITATIVI			
Accessibilità	Medio	Fruibilità	Medio
Grado di utilizzo	A pieno regime	Utenza	quartiere
RISPONDEZZA NORMATIVA			
Adeguamento impianti elettrici e messa a terra	adeguato	Adeguamento contenimento termico	non necessario
Adeguamento strutture sismica	non necessario	Eliminazione barriere architettoniche	adeguato
Adeguamento prevenzione incendi	non necessario	Altri adeguamenti	
INTERVENTI E COSTI			
Interventi necessari e/o previsti	no	Spese previste	no
PERFORMANCE E ANNOTAZIONI			
Valutazione complessiva del servizio	1+1+1+2+2=7	Note	



Schede dei Servizi Pubblici e di Interesse pubblico esistenti ed in progetto

INFORMAZIONI GENERALI			
Numero scheda	063	Identificativo	VP10
Descrizione	Verde Via Don Fortunati	Localizzazione	Moglia
Mappa		Immagine	
Indirizzo	Via Don Fortunati - Via Pio XII	Anno o periodo di costruzione/ realizzazione	
Categoria servizio	Verde Pubblico	Sottocategoria servizio	-
Proprietà	Comunale	Riferimenti catastali	Foglio 19 Mappale 69
Sussistenza	esistente	Stato di Attuazione	attuato
CARATTERISTICHE DIMENSIONALI			
N° piani occupati dal servizio	0	Superficie Territoriale (mq)	539
Superficie Lorda P. Piano Terra	0	Superficie Lorda P. totale (mq)	539
CARATTERI QUALITATIVI			
Accessibilità	Medio	Fruibilità	Medio
Grado di utilizzo	A pieno regime	Utenza	quartiere
RISPONDEZZA NORMATIVA			
Adeguamento impianti elettrici e messa a terra	adeguato	Adeguamento contenimento termico	non necessario
Adeguamento strutture sismica	non necessario	Eliminazione barriere architettoniche	adeguato
Adeguamento prevenzione incendi	non necessario	Altri adeguamenti	
INTERVENTI E COSTI			
Interventi necessari e/o previsti	no	Spese previste	no
PERFORMANCE E ANNOTAZIONI			
Valutazione complessiva del servizio	1+1+1+2+2= 7	Note	



Schede dei Servizi Pubblici e di Interesse pubblico esistenti ed in progetto

INFORMAZIONI GENERALI			
Numero scheda	064	Identificativo	VP11
Descrizione	Verde Via Puccini-1	Localizzazione	Moglia
Mappa		Immagine	
Indirizzo	Via Puccini / Via Fermi	Anno o periodo di costruzione/realizzazione	
Categoria servizio	Verde Pubblico	Sottocategoria servizio	-
Proprietà	Comunale	Riferimenti catastali	Foglio 24 Mappale 621 (parte)
Sussistenza	esistente	Stato di Attuazione	attuato
CARATTERISTICHE DIMENSIONALI			
N° piani occupati dal servizio	0	Superficie Territoriale (mq)	1278
Superficie Lorda P. Piano Terra	0	Superficie Lorda P. totale (mq)	1278
CARATTERI QUALITATIVI			
Accessibilità	Basso	Fruibilità	Basso
Grado di utilizzo	Sottoutilizzato	Utenza	quartiere
RISPONDEZZA NORMATIVA			
Adeguamento impianti elettrici e messa a terra	adeguato	Adeguamento contenimento termico	non necessario
Adeguamento strutture sismica	non necessario	Eliminazione barriere architettoniche	adeguato
Adeguamento prevenzione incendi	non necessario	Altri adeguamenti	
INTERVENTI E COSTI			
Interventi necessari e/o previsti	no	Spese previste	no
PERFORMANCE E ANNOTAZIONI			
Valutazione complessiva del servizio	1+0+0+1+2=4	Note	



Schede dei Servizi Pubblici e di Interesse pubblico esistenti ed in progetto

INFORMAZIONI GENERALI			
Numero scheda	065	Identificativo	VP12
Descrizione	Verde Via Nora-2	Localizzazione	Moglia
Mappa		Immagine	
Indirizzo	Via Nora	Anno o periodo di costruzione/realizzazione	
Categoria servizio	Verde Pubblico	Sottocategoria servizio	-
Proprietà	Comunale	Riferimenti catastali	Foglio 23 Mappale 250, 334
Sussistenza	esistente	Stato di Attuazione	attuato
CARATTERISTICHE DIMENSIONALI			
N° piani occupati dal servizio	0	Superficie Territoriale (mq)	3609
Superficie Lorda P. Piano Terra	0	Superficie Lorda P. totale (mq)	3609
CARATTERI QUALITATIVI			
Accessibilità	Medio	Fruibilità	Medio
Grado di utilizzo	A pieno regime	Utenza	quartiere
RISPONDEZZA NORMATIVA			
Adeguamento impianti elettrici e messa a terra	adeguato	Adeguamento contenimento termico	non necessario
Adeguamento strutture sismica	non necessario	Eliminazione barriere architettoniche	adeguato
Adeguamento prevenzione incendi	non necessario	Altri adeguamenti	
INTERVENTI E COSTI			
Interventi necessari e/o previsti	no	Spese previste	no
PERFORMANCE E ANNOTAZIONI			
Valutazione complessiva del servizio	1+1+1+2+2=7	Note	Il mappale 335 è da convertire a parcheggio (vedi TRASF6)




Schede dei Servizi Pubblici e di Interesse pubblico esistenti ed in progetto

INFORMAZIONI GENERALI			
Numero scheda	066	Identificativo	VP13
Descrizione	Verde Via Puccini-2	Localizzazione	Moglia
Mappa		Immagine	
Indirizzo	Via Puccini	Anno o periodo di costruzione/ realizzazione	
Categoria servizio	Verde Pubblico	Sottocategoria servizio	-
Proprietà	Comunale	Riferimenti catastali	Foglio 24 Mappale 505
Sussistenza	esistente	Stato di Attuazione	attuato
CARATTERISTICHE DIMENSIONALI			
N° piani occupati dal servizio	0	Superficie Territoriale (mq)	639
Superficie Lorda P. Piano Terra	0	Superficie Lorda P. totale (mq)	639
CARATTERI QUALITATIVI			
Accessibilità	Medio	Fruibilità	Basso
Grado di utilizzo	Inutilizzato	Utenza	quartiere
RISPONDEZZA NORMATIVA			
Adeguamento impianti elettrici e messa a terra	Adeguito	Adeguamento contenimento termico	non necessario
Adeguamento strutture sismica	non necessario	Eliminazione barriere architettoniche	adeguato
Adeguamento prevenzione incendi	non necessario	Altri adeguamenti	
INTERVENTI E COSTI			
Interventi necessari e/o previsti	no	Spese previste	no
PERFORMANCE E ANNOTAZIONI			
Valutazione complessiva del servizio	1+1+0+0+2=4	Note	





Schede dei Servizi Pubblici e di Interesse pubblico esistenti ed in progetto

INFORMAZIONI GENERALI			
Numero scheda	067	Identificativo	VP14
Descrizione	Verde Via Leghe Contadine	Localizzazione	Bondanello
Mappa		Immagine	
Indirizzo	Via Leghe Contadine	Anno o periodo di costruzione/realizzazione	
Categoria servizio	Verde Pubblico	Sottocategoria servizio	-
Proprietà	Comunale	Riferimenti catastali	Foglio 7 Mappale 290, 300, 303, 305, 332
Sussistenza	esistente	Stato di Attuazione	attuato
CARATTERISTICHE DIMENSIONALI			
N° piani occupati dal servizio	0	Superficie Territoriale (mq)	235
Superficie Lorda P. Piano Terra	0	Superficie Lorda P. totale (mq)	235
CARATTERI QUALITATIVI			
Accessibilità	Medio	Fruibilità	Medio
Grado di utilizzo	a pieno regime	Utenza	quartiere
RISPONDEZZA NORMATIVA			
Adeguamento impianti elettrici e messa a terra	adeguato	Adeguamento contenimento termico	non necessario
Adeguamento strutture sismica	non necessario	Eliminazione barriere architettoniche	adeguato
Adeguamento prevenzione incendi	non necessario	Altri adeguamenti	
INTERVENTI E COSTI			
Interventi necessari e/o previsti	no	Spese previste	no
PERFORMANCE E ANNOTAZIONI			
Valutazione complessiva del servizio	1+1+1+2+2=7	Note	



Schede dei Servizi Pubblici e di Interesse pubblico esistenti ed in progetto

INFORMAZIONI GENERALI			
Numero scheda	068	Identificativo	VP15
Descrizione	Verde PEEP	Localizzazione	Bondanello
Mappa		Immagine	
Indirizzo	Via Avis	Anno o periodo di costruzione/realizzazione	
Categoria servizio	Verde Pubblico	Sottocategoria servizio	-
Proprietà	Comunale	Riferimenti catastali	Foglio 7 Mappale 2, 338, 339 (parte), 348
Sussistenza	esistente	Stato di Attuazione	attuato
CARATTERISTICHE DIMENSIONALI			
N° piani occupati dal servizio	0	Superficie Territoriale (mq)	4906
Superficie Lorda P. Piano Terra	0	Superficie Lorda P. totale (mq)	4906
CARATTERI QUALITATIVI			
Accessibilità	alto	Fruibilità	alto
Grado di utilizzo	A pieno regime	Utenza	comunale
RISPONDEZZA NORMATIVA			
Adeguamento impianti elettrici e messa a terra	adeguato	Adeguamento contenimento termico	non necessario
Adeguamento strutture sismica	non necessario	Eliminazione barriere architettoniche	adeguato
Adeguamento prevenzione incendi	non necessario	Altri adeguamenti	
INTERVENTI E COSTI			
Interventi necessari e/o previsti	no	Spese previste	no
PERFORMANCE E ANNOTAZIONI			
Valutazione complessiva del servizio	1+2+2+2+2=9	Note	include cabina ENEL



Schede dei Servizi Pubblici e di Interesse pubblico esistenti ed in progetto

INFORMAZIONI GENERALI			
Numero scheda	069	Identificativo	VP16
Descrizione	Verde Via Gasparini	Localizzazione	Bondanello
Mappa		Immagine	
Indirizzo	Via Gasparini angolo Via Leghe Contadine	Anno o periodo di costruzione/realizzazione	
Categoria servizio	Verde Pubblico	Sottocategoria servizio	-
Proprietà	Comunale	Riferimenti catastali	Foglio 7 Mappale 292
Sussistenza	esistente	Stato di Attuazione	attuato
CARATTERISTICHE DIMENSIONALI			
N° piani occupati dal servizio	0	Superficie Territoriale (mq)	370
Superficie Lorda P. Piano Terra	0	Superficie Lorda P. totale (mq)	370
CARATTERI QUALITATIVI			
Accessibilità	medio	Fruibilità	medio
Grado di utilizzo	A pieno regime	Utenza	quartiere
RISPONDEZZA NORMATIVA			
Adeguamento impianti elettrici e messa a terra	adeguato	Adeguamento contenimento termico	non necessario
Adeguamento strutture sismica	non necessario	Eliminazione barriere architettoniche	adeguato
Adeguamento prevenzione incendi	non necessario	Altri adeguamenti	
INTERVENTI E COSTI			
Interventi necessari e/o previsti	no	Spese previste	no
PERFORMANCE E ANNOTAZIONI			
Valutazione complessiva del servizio	1+1+1+2+2=7	Note	



Schede dei Servizi Pubblici e di Interesse pubblico esistenti ed in progetto

INFORMAZIONI GENERALI			
Numero scheda	070	Identificativo	VP17
Descrizione	Verde Via Garibaldi	Localizzazione	Moglia
Mappa		Immagine	
Indirizzo	Via Garibaldi	Anno o periodo di costruzione/realizzazione	
Categoria servizio	Verde Pubblico	Sottocategoria servizio	-
Proprietà	Comunale	Riferimenti catastali	Foglio 26 Mappale 885
Sussistenza	esistente	Stato di Attuazione	attuato
CARATTERISTICHE DIMENSIONALI			
N° piani occupati dal servizio	0	Superficie Territoriale (mq)	1014
Superficie Lorda P. Piano Terra	0	Superficie Lorda P. totale (mq)	
CARATTERI QUALITATIVI			
Accessibilità	alto	Fruibilità	alto
Grado di utilizzo	A pieno regime	Utenza	comunale
RISPONDEZZA NORMATIVA			
Adeguamento impianti elettrici e messa a terra	Adeguato	Adeguamento contenimento termico	non necessario
Adeguamento strutture sismica	non necessario	Eliminazione barriere architettoniche	Adeguato
Adeguamento prevenzione incendi	non necessario	Altri adeguamenti	
INTERVENTI E COSTI			
Interventi necessari e/o previsti	no	Spese previste	no
PERFORMANCE E ANNOTAZIONI			
Valutazione complessiva del servizio	1+2+2+2+1=8	Note	




Schede dei Servizi Pubblici e di Interesse pubblico esistenti ed in progetto

INFORMAZIONI GENERALI			
Numero scheda	071	Identificativo	VP18
Descrizione	Verde PL Via Verdi -3	Localizzazione	Moglia
Mappa		Immagine	
Indirizzo	Via Tangenziale nord	Anno o periodo di costruzione/realizzazione	
Categoria servizio	Verde Pubblico	Sottocategoria servizio	-
Proprietà	Comunale	Riferimenti catastali	Foglio 33 Mappale 269, 268, 267
Sussistenza	esistente	Stato di Attuazione	attuato
CARATTERISTICHE DIMENSIONALI			
N° piani occupati dal servizio	0	Superficie Territoriale (mq)	700
Superficie Lorda P. Piano Terra	0	Superficie Lorda P. totale (mq)	700
CARATTERI QUALITATIVI			
Accessibilità	Medio	Fruibilità	Alto
Grado di utilizzo	sottoutilizzato	Utenza	quartiere
RISPONDEZZA NORMATIVA			
Adeguamento impianti elettrici e messa a terra	adeguato	Adeguamento contenimento termico	non necessario
Adeguamento strutture sismica	non necessario	Eliminazione barriere architettoniche	adeguato
Adeguamento prevenzione incendi	non necessario	Altri adeguamenti	
INTERVENTI E COSTI			
Interventi necessari e/o previsti	no	Spese previste	
PERFORMANCE E ANNOTAZIONI			
Valutazione complessiva del servizio	1+1+2+1+2=7	Note	nella stessa area si trova una cabina ENEL



Schede dei Servizi Pubblici e di Interesse pubblico esistenti ed in progetto

INFORMAZIONI GENERALI			
Numero scheda	072	Identificativo	VP19
Descrizione	Verde Via La Boje	Localizzazione	Moglia
Mappa		Immagine	
Indirizzo	Via La Boje	Anno o periodo di costruzione/realizzazione	
Categoria servizio	Verde Pubblico	Sottocategoria servizio	-
Proprietà	Comunale	Riferimenti catastali	Foglio 23 Mappale 241
Sussistenza	esistente	Stato di Attuazione	attuato
CARATTERISTICHE DIMENSIONALI			
N° piani occupati dal servizio	0	Superficie Territoriale (mq)	439
Superficie Lorda P. Piano Terra	0	Superficie Lorda P. totale (mq)	439
CARATTERI QUALITATIVI			
Accessibilità	Medio	Fruibilità	Medio
Grado di utilizzo	A pieno regime	Utenza	quartiere
RISPONDEZZA NORMATIVA			
Adeguamento impianti elettrici e messa a terra	adeguato	Adeguamento contenimento termico	non necessario
Adeguamento strutture sismica	non necessario	Eliminazione barriere architettoniche	adeguato
Adeguamento prevenzione incendi	non necessario	Altri adeguamenti	
INTERVENTI E COSTI			
Interventi necessari e/o previsti	no	Spese previste	no
PERFORMANCE E ANNOTAZIONI			
Valutazione complessiva del servizio	1+1+1+2+2=7	Note	



Schede dei Servizi Pubblici e di Interesse pubblico esistenti ed in progetto

INFORMAZIONI GENERALI			
Numero scheda	073	Identificativo	VP20
Descrizione	Verde Via Nora-3	Localizzazione	Moglia
Mappa		Immagine	
Indirizzo	Via Nora	Anno o periodo di costruzione/ realizzazione	
Categoria servizio	Verde Pubblico	Sottocategoria servizio	-
Proprietà	Comunale	Riferimenti catastali	Foglio 23 Mappale 235
Sussistenza	esistente	Stato di Attuazione	attuato
CARATTERISTICHE DIMENSIONALI			
N° piani occupati dal servizio	0	Superficie Territoriale (mq)	425
Superficie Lorda P. Piano Terra	0	Superficie Lorda P. totale (mq)	425
CARATTERI QUALITATIVI			
Accessibilità	Medio	Fruibilità	Alto
Grado di utilizzo	a pieno regime	Utenza	quartiere
RISPONDEZZA NORMATIVA			
Adeguamento impianti elettrici e messa a terra	adeguato	Adeguamento contenimento termico	non necessario
Adeguamento strutture sismica	non necessario	Eliminazione barriere architettoniche	adeguato
Adeguamento prevenzione incendi	non necessario	Altri adeguamenti	
INTERVENTI E COSTI			
Interventi necessari e/o previsti	no	Spese previste	no
PERFORMANCE E ANNOTAZIONI			
Valutazione complessiva del servizio	1+1+2+2+2=8	Note	



Schede dei Servizi Pubblici e di Interesse pubblico esistenti ed in progetto

INFORMAZIONI GENERALI			
Numero scheda	074	Identificativo	IT01
Descrizione	Cimitero di Moglia	Localizzazione	Moglia
Mappa		Immagine	
Indirizzo	Via Garibaldi	Anno o periodo di costruzione/realizzazione	
Categoria servizio	Impianti Tecnologici	Sottocategoria servizio	Cimiteri
Proprietà	Comunale, la cappella è della Diocesi di Mantova	Riferimenti catastali	Foglio 25 Mappale A, B
Sussistenza	esistente	Stato di Attuazione	attuato
CARATTERISTICHE DIMENSIONALI			
N° piani occupati dal servizio	1	Superficie Territoriale (mq)	9459
Superficie Lorda P. Piano Terra	121	Superficie Lorda P. totale (mq)	9459
CARATTERI QUALITATIVI			
Accessibilità	Alto	Fruibilità	Alto
Grado di utilizzo	a pieno regime	Utenza	comunale
RISPONDEZZA NORMATIVA			
Adeguamento impianti elettrici e messa a terra	adeguato	Adeguamento contenimento termico	adeguato
Adeguamento strutture sismica	adeguato	Eliminazione barriere architettoniche	adeguato
Adeguamento prevenzione incendi	adeguato	Altri adeguamenti	va restaurato
INTERVENTI E COSTI			
Interventi necessari e/o previsti	Restauro del cimitero, sia delle aree pubbliche che delle cappelle private	Spese previste	€ 825.461,33 + 266.604,38 nel biennio 2018-2019 (da programma triennale OO PP)
PERFORMANCE E ANNOTAZIONI			
Valutazione complessiva del servizio	2+2+2+2+1=9	Note	Cappella Proprietà ecclesiastica



Schede dei Servizi Pubblici e di Interesse pubblico esistenti ed in progetto

INFORMAZIONI GENERALI			
Numero scheda	075	Identificativo	IT02
Descrizione	Depuratore di Moglia	Localizzazione	Moglia
Mappa		Immagine	
Indirizzo	Via Lunga	Anno o periodo di costruzione/ realizzazione	
Categoria servizio	Impianti Tecnologici	Sottocategoria servizio	Impianti di depurazione acque
Proprietà	comunale, gestito da AIMAG	Riferimenti catastali	Foglio 19 Mappale 87
Sussistenza	esistente	Stato di Attuazione	attuato
CARATTERISTICHE DIMENSIONALI			
N° piani occupati dal servizio	0	Superficie Territoriale (mq)	4072
Superficie Lorda P. Piano Terra	0	Superficie Lorda P. totale (mq)	4072
CARATTERI QUALITATIVI			
Accessibilità	Basso	Fruibilità	Basso
Grado di utilizzo	A pieno regime	Utenza	comunale
RISPONDEZZA NORMATIVA			
Adeguamento impianti elettrici e messa a terra	adeguato	Adeguamento contenimento termico	adeguato
Adeguamento strutture sismica	adeguato	Eliminazione barriere architettoniche	adeguato
Adeguamento prevenzione incendi	adeguato	Altri adeguamenti	
INTERVENTI E COSTI			
Interventi necessari e/o previsti	no	Spese previste	
PERFORMANCE E ANNOTAZIONI			
Valutazione complessiva del servizio	1+0+0+2+2=5	Note	



Schede dei Servizi Pubblici e di Interesse pubblico esistenti ed in progetto

INFORMAZIONI GENERALI			
Numero scheda	076	Identificativo	IT03
Descrizione	Piazzola ecologica	Localizzazione	Moglia
Mappa		Immagine	
Indirizzo	Via Lunga	Anno o periodo di costruzione/realizzazione	
Categoria servizio	Impianti Tecnologici	Sottocategoria servizio	Impianti di smaltimento rifiuti
Proprietà	Comunale, gestita da Mantova Ambiente	Riferimenti catastali	Foglio 19 Mappale 259
Sussistenza	esistente	Stato di Attuazione	attuato
CARATTERISTICHE DIMENSIONALI			
N° piani occupati dal servizio	0	Superficie Territoriale (mq)	2137
Superficie Lorda P. Piano Terra	0	Superficie Lorda P. totale (mq)	2137
CARATTERI QUALITATIVI			
Accessibilità	Basso	Fruibilità	Medio
Grado di utilizzo	A pieno regime	Utenza	comunale
RISPONDEZZA NORMATIVA			
Adeguamento impianti elettrici e messa a terra	adeguato	Adeguamento contenimento termico	adeguato
Adeguamento strutture sismica	adeguato	Eliminazione barriere architettoniche	adeguato
Adeguamento prevenzione incendi	adeguato	Altri adeguamenti	
INTERVENTI E COSTI			
Interventi necessari e/o previsti	no	Spese previste	
PERFORMANCE E ANNOTAZIONI			
Valutazione complessiva del servizio	1+0+1+2+2=6	Note	




Schede dei Servizi Pubblici e di Interesse pubblico esistenti ed in progetto

INFORMAZIONI GENERALI			
Numero scheda	077	Identificativo	IT04
Descrizione	Cabina riduzione gas e antenna TC	Localizzazione	Moglia
Mappa		Immagine	
Indirizzo	Via De Amicis	Anno o periodo di costruzione/realizzazione	
Categoria servizio	Impianti Tecnologici	Sottocategoria servizio	Impianti di distribuzione gas
Proprietà	comunale	Riferimenti catastali	Foglio 28 Mappale 305, 317 (parte), 293 (parte)
Sussistenza	esistente	Stato di Attuazione	attuato
CARATTERISTICHE DIMENSIONALI			
N° piani occupati dal servizio	0	Superficie Territoriale (mq)	3854
Superficie Lorda P. Piano Terra	0	Superficie Lorda P. totale (mq)	3854
CARATTERI QUALITATIVI			
Accessibilità	Medio	Fruibilità	Basso
Grado di utilizzo	A pieno regime	Utenza	comunale
RISPONDEZZA NORMATIVA			
Adeguamento impianti elettrici e messa a terra	adeguato	Adeguamento contenimento termico	adeguato
Adeguamento strutture sismica	adeguato	Eliminazione barriere architettoniche	adeguato
Adeguamento prevenzione incendi	adeguato	Altri adeguamenti	
INTERVENTI E COSTI			
Interventi necessari e/o previsti	no	Spese previste	
PERFORMANCE E ANNOTAZIONI			
Valutazione complessiva del servizio	2+1+0+2+2=7	Note	



Schede dei Servizi Pubblici e di Interesse pubblico esistenti ed in progetto

INFORMAZIONI GENERALI			
Numero scheda	078	Identificativo	IT05
Descrizione	Cabina Servizio Telefonico	Localizzazione	Moglia
Mappa		Immagine	
Indirizzo	Via Sartori	Anno o periodo di costruzione/ realizzazione	
Categoria servizio	Impianti Tecnologici	Sottocategoria servizio	Impianti di distribuzione telefonia
Proprietà	comunale	Riferimenti catastali	Foglio 25 Mappale 459
Sussistenza	esistente	Stato di Attuazione	attuato
CARATTERISTICHE DIMENSIONALI			
N° piani occupati dal servizio	0	Superficie Territoriale (mq)	947
Superficie Lorda P. Piano Terra	0	Superficie Lorda P. totale (mq)	947
CARATTERI QUALITATIVI			
Accessibilità	Basso	Fruibilità	Basso
Grado di utilizzo	A pieno regime	Utenza	comunale
RISPONDEZZA NORMATIVA			
Adeguamento impianti elettrici e messa a terra	adeguato	Adeguamento contenimento termico	adeguato
Adeguamento strutture sismica	adeguato	Eliminazione barriere architettoniche	adeguato
Adeguamento prevenzione incendi	adeguato	Altri adeguamenti	adeguato
INTERVENTI E COSTI			
Interventi necessari e/o previsti	no	Spese previste	
PERFORMANCE E ANNOTAZIONI			
Valutazione complessiva del servizio	2+0+0+2+2=6	Note	



Schede dei Servizi Pubblici e di Interesse pubblico esistenti ed in progetto

INFORMAZIONI GENERALI			
Numero scheda	079	Identificativo	IT06
Descrizione	Cabina Enel area industriale	Localizzazione	Moglia
Mappa		Immagine	
Indirizzo	Via Puccini	Anno o periodo di costruzione/realizzazione	
Categoria servizio	Impianti Tecnologici	Sottocategoria servizio	Impianti di distribuz. En. Elettrica
Proprietà	comunale	Riferimenti catastali	Foglio 24 Mappale 506
Sussistenza	esistente	Stato di Attuazione	attuato
CARATTERISTICHE DIMENSIONALI			
N° piani occupati dal servizio	0	Superficie Territoriale (mq)	110
Superficie Lorda P. Piano Terra	0	Superficie Lorda P. totale (mq)	110
CARATTERI QUALITATIVI			
Accessibilità	Medio	Fruibilità	Basso
Grado di utilizzo	A pieno regime	Utenza	comunale
RISPONDEZZA NORMATIVA			
Adeguamento impianti elettrici e messa a terra	adeguato	Adeguamento contenimento termico	adeguato
Adeguamento strutture sismica	adeguato	Eliminazione barriere architettoniche	adeguato
Adeguamento prevenzione incendi	adeguato	Altri adeguamenti	
INTERVENTI E COSTI			
Interventi necessari e/o previsti	no	Spese previste	
PERFORMANCE E ANNOTAZIONI			
Valutazione complessiva del servizio	2+1+0+2+2=7	Note	



Schede dei Servizi Pubblici e di Interesse pubblico esistenti ed in progetto

INFORMAZIONI GENERALI			
Numero scheda	080	Identificativo	IT07
Descrizione	Acquedotto e magazzini	Localizzazione	Moglia
Mappa		Immagine	
Indirizzo	Via Manzoni	Anno o periodo di costruzione/realizzazione	
Categoria servizio	Impianti Tecnologici	Sottocategoria servizio	Impianti di distribuzione acqua
Proprietà	Comunale	Riferimenti catastali	Foglio 25 Mappale 104, 242, 103, 495
Sussistenza	esistente	Stato di Attuazione	attuato
CARATTERISTICHE DIMENSIONALI			
N° piani occupati dal servizio	1	Superficie Territoriale (mq)	1023
Superficie Lorda P. Piano Terra	339	Superficie Lorda P. totale (mq)	1023
CARATTERI QUALITATIVI			
Accessibilità	medio	Fruibilità	Medio
Grado di utilizzo	a pieno regime	Utenza	comunale
RISPONDEZZA NORMATIVA			
Adeguamento impianti elettrici e messa a terra	adeguato	Adeguamento contenimento termico	adeguato
Adeguamento strutture sismica	adeguato	Eliminazione barriere architettoniche	adeguato
Adeguamento prevenzione incendi	adeguato	Altri adeguamenti	
INTERVENTI E COSTI			
Interventi necessari e/o previsti	no	Spese previste	no
PERFORMANCE E ANNOTAZIONI			
Valutazione complessiva del servizio	2+1+1+2+2=8	Note	Torre piezometrica non più esistente



Schede dei Servizi Pubblici e di Interesse pubblico esistenti ed in progetto

INFORMAZIONI GENERALI			
Numero scheda	081	Identificativo	IT08
Descrizione	Cimitero di Bondanello	Localizzazione	Bondanello
Mappa		Immagine	
Indirizzo	Via Trivellano	Anno o periodo di costruzione/realizzazione	
Categoria servizio	Impianti Tecnologici	Sottocategoria servizio	Cimiteri
Proprietà	Comunale. Cappella Proprietà ecclesiastica	Riferimenti catastali	Foglio 5 Mappale A, 98
Sussistenza	esistente	Stato di Attuazione	attuato
CARATTERISTICHE DIMENSIONALI			
N° piani occupati dal servizio	1	Superficie Territoriale (mq)	5734
Superficie Lorda P. Piano Terra	15	Superficie Lorda P. totale (mq)	5734
CARATTERI QUALITATIVI			
Accessibilità	Medio	Fruibilità	Alto
Grado di utilizzo	A pieno regime	Utenza	comunale
RISPONDEZZA NORMATIVA			
Adeguamento impianti elettrici e messa a terra	adeguato	Adeguamento contenimento termico	adeguato
Adeguamento strutture sismica	adeguato	Eliminazione barriere architettoniche	adeguato
Adeguamento prevenzione incendi	adeguato	Altri adeguamenti	
INTERVENTI E COSTI			
Interventi necessari e/o previsti	Restauro del cimitero nelle aree pubbliche	Spese previste	324.264,35 € nel biennio 2018-2019 (da programma triennale OO PP)
PERFORMANCE E ANNOTAZIONI			
Valutazione complessiva del servizio	2+1+2+2+2=9	Note	



Schede dei Servizi Pubblici e di Interesse pubblico esistenti ed in progetto

INFORMAZIONI GENERALI			
Numero scheda	082	Identificativo	IT09
Descrizione	Depuratore di Bondanello	Localizzazione	Bondanello
Mappa		Immagine	
Indirizzo	Via Trivellano	Anno o periodo di costruzione/ realizzazione	
Categoria servizio	Impianti Tecnologici	Sottocategoria servizio	Impianti di depurazione acque
Proprietà	comunale, gestito da AIMAG	Riferimenti catastali	Foglio 6 Mappale 107
Sussistenza	esistente	Stato di Attuazione	attuato
CARATTERISTICHE DIMENSIONALI			
N° piani occupati dal servizio	0	Superficie Territoriale (mq)	1391
Superficie Lorda P. Piano Terra	0	Superficie Lorda P. totale (mq)	1391
CARATTERI QUALITATIVI			
Accessibilità	Medio	Fruibilità	Medio
Grado di utilizzo	a pieno regime	Utenza	comunale
RISPONDEZZA NORMATIVA			
Adeguamento impianti elettrici e messa a terra	adeguato	Adeguamento contenimento termico	adeguato
Adeguamento strutture sismica	adeguato	Eliminazione barriere architettoniche	adeguato
Adeguamento prevenzione incendi	adeguato	Altri adeguamenti	
INTERVENTI E COSTI			
Interventi necessari e/o previsti	no	Spese previste	
PERFORMANCE E ANNOTAZIONI			
Valutazione complessiva del servizio	1+1+1+2+2=7	Note	





Schede dei Servizi Pubblici e di Interesse pubblico esistenti ed in progetto

INFORMAZIONI GENERALI			
Numero scheda	083	Identificativo	IT10
Descrizione	Manufatto idraulico bonifica-Chiavicone	Localizzazione	Bondanello
Mappa		Immagine	
Indirizzo	Via Chiaviche	Anno o periodo di costruzione/realizzazione	
Categoria servizio	Impianti Tecnologici	Sottocategoria servizio	Impianti di sollevamento acqua
Proprietà	AIPO, in concessione al Comune	Riferimenti catastali	Foglio 16 Mappale 18
Sussistenza	esistente	Stato di Attuazione	attuato
CARATTERISTICHE DIMENSIONALI			
N° piani occupati dal servizio	0	Superficie Territoriale (mq)	201
Superficie Lorda P. Piano Terra	0	Superficie Lorda P. totale (mq)	201
CARATTERI QUALITATIVI			
Accessibilità	Media	Fruibilità	Non valutabile
Grado di utilizzo	Non valutabile	Utenza	Non valutabile
RISPONDEZZA NORMATIVA			
Adeguamento impianti elettrici e messa a terra	non adeguato	Adeguamento contenimento termico	non adeguato
Adeguamento strutture sismica	non adeguato	Eliminazione barriere architettoniche	non adeguato
Adeguamento prevenzione incendi	non necessario	Altri adeguamenti	Da ristrutturare
INTERVENTI E COSTI			
Interventi necessari e/o previsti	è in corso la ristrutturazione	Spese previste	
PERFORMANCE E ANNOTAZIONI			
Valutazione complessiva del servizio	2+1+0+0+0=3	Note	Include aule didattiche e saletta interna




Schede dei Servizi Pubblici e di Interesse pubblico esistenti ed in progetto

INFORMAZIONI GENERALI			
Numero scheda	084	Identificativo	IT11
Descrizione	Manufatto idraulico bonifica Mondine	Localizzazione	Via Argine Secchia - Mondine
Mappa		Immagine	
Indirizzo	Via Argine Secchia - Mondine	Anno o periodo di costruzione/realizzazione	
Categoria servizio	Impianti Tecnologici	Sottocategoria servizio	Impianti di sollevamento acqua
Proprietà	Consorzio di Bonifica Emilia Centrale	Riferimenti catastali	Foglio 30 Mappale 70, 71, 179, 72, 76, 77, 315, 81 (parte)
Sussistenza	esistente	Stato di Attuazione	attuato
CARATTERISTICHE DIMENSIONALI			
N° piani occupati dal servizio	0	Superficie Territoriale (mq)	31723
Superficie Lorda P. Piano Terra	0	Superficie Lorda P. totale (mq)	31723
CARATTERI QUALITATIVI			
Accessibilità	Molto basso	Fruibilità	Medio
Grado di utilizzo	a pieno regime	Utenza	comunale
RISPONDEZZA NORMATIVA			
Adeguamento impianti elettrici e messa a terra	adeguato	Adeguamento contenimento termico	adeguato
Adeguamento strutture sismica	adeguato	Eliminazione barriere architettoniche	adeguato
Adeguamento prevenzione incendi	adeguato	Altri adeguamenti	
INTERVENTI E COSTI			
Interventi necessari e/o previsti	no	Spese previste	
PERFORMANCE E ANNOTAZIONI			
Valutazione complessiva del servizio	2-1+1+2+2= 6	Note	Convenzione d'uso in favore del Comune per iniziative pubbliche e laboratori scolastici




Schede dei Servizi Pubblici e di Interesse pubblico esistenti ed in progetto

INFORMAZIONI GENERALI			
Numero scheda	085	Identificativo	IT12
Descrizione	Vasca Consorzio di Bonifica	Localizzazione	Loc. Mortizzo
Mappa		Immagine	
Indirizzo	Località Mortizzo	Anno o periodo di costruzione/realizzazione	
Categoria servizio	Impianti Tecnologici	Sottocategoria servizio	Vasche di raccolta acque
Proprietà	Consorzio di Bonifica Terre dei Gonzaga	Riferimenti catastali	Foglio 14 Mappali 111, 107, 109
Sussistenza	esistente	Stato di Attuazione	attuato
CARATTERISTICHE DIMENSIONALI			
N° piani occupati dal servizio	0	Superficie Territoriale (mq)	29073
Superficie Lorda P. Piano Terra	0	Superficie Lorda P. totale (mq)	29073
CARATTERI QUALITATIVI			
Accessibilità	Molto basso	Fruibilità	Basso
Grado di utilizzo	a pieno regime	Utenza	comunale
RISPONDEZZA NORMATIVA			
Adeguamento impianti elettrici e messa a terra	adeguato	Adeguamento contenimento termico	adeguato
Adeguamento strutture sismica	adeguato	Eliminazione barriere architettoniche	adeguato
Adeguamento prevenzione incendi	adeguato	Altri adeguamenti	
INTERVENTI E COSTI			
Interventi necessari e/o previsti	no	Spese previste	
PERFORMANCE E ANNOTAZIONI			
Valutazione complessiva del servizio	1-1+0+2+2=4	Note	



Schede dei Servizi Pubblici e di Interesse pubblico esistenti ed in progetto

INFORMAZIONI GENERALI			
Numero scheda	086	Identificativo	IT13
Descrizione	Vasche di laminazione	Localizzazione	Moglia
Mappa		Immagine	
Indirizzo	Via Lunga	Anno o periodo di costruzione/realizzazione	
Categoria servizio	Impianti Tecnologici	Sottocategoria servizio	Vasche di raccolta acque
Proprietà	Consorzio di Bonifica Terre dei Gonzaga	Riferimenti catastali	Foglio 13 Mappali 170, 204, 223, 303 (parte)
Sussistenza	esistente	Stato di Attuazione	attuato
CARATTERISTICHE DIMENSIONALI			
N° piani occupati dal servizio	0	Superficie Territoriale (mq)	9685
Superficie Lorda P. Piano Terra	0	Superficie Lorda P. totale (mq)	9684,8
CARATTERI QUALITATIVI			
Accessibilità	Molto basso	Fruibilità	Basso
Grado di utilizzo	a pieno regime	Utenza	comunale
RISPONDEZZA NORMATIVA			
Adeguamento impianti elettrici e messa a terra	adeguato	Adeguamento contenimento termico	adeguato
Adeguamento strutture sismica	adeguato	Eliminazione barriere architettoniche	adeguato
Adeguamento prevenzione incendi	adeguato	Altri adeguamenti	
INTERVENTI E COSTI			
Interventi necessari e/o previsti	no	Spese previste	
PERFORMANCE E ANNOTAZIONI			
Valutazione complessiva del servizio	1-1+0+2+2=4	Note	





Schede dei Servizi Pubblici e di Interesse pubblico esistenti ed in progetto

INFORMAZIONI GENERALI			
Numero scheda	087	Identificativo	AL-1
Descrizione	Parcheggi Via Brodolini ovest (da alienare)	Localizzazione	Moglia
Mappa		Immagine	
Indirizzo	Via Brodolini, angolo Via	Anno o periodo di costruzione/realizzazione	
Categoria servizio	Parcheggi Pubblici	Sottocategoria servizio	-
Proprietà	Comunale	Riferimenti catastali	Foglio 24 Mappale 351
Sussistenza	esistente	Stato di Attuazione	attuato
CARATTERISTICHE DIMENSIONALI			
N° piani occupati dal servizio	0	Superficie Territoriale (mq)	473
Superficie Lorda P. Piano Terra	0	Superficie Lorda P. totale (mq)	473
CARATTERI QUALITATIVI			
Accessibilità	Alto	Fruibilità	alto
Grado di utilizzo	sottoutilizzato	Utenza	quartiere
RISPONDEZZA NORMATIVA			
Adeguamento impianti elettrici e messa a terra	adeguato	Adeguamento contenimento termico	non necessario
Adeguamento strutture sismica	non necessario	Eliminazione barriere architettoniche	adeguato
Adeguamento prevenzione incendi	non necessario	Altri adeguamenti	
INTERVENTI E COSTI			
Interventi necessari e/o previsti	da alienare	Spese previste	no
PERFORMANCE E ANNOTAZIONI			
Valutazione complessiva del servizio	1+2+2+1+1=7	Note	da trasformare in area edificabile e alienare



Schede dei Servizi Pubblici e di Interesse pubblico esistenti ed in progetto

INFORMAZIONI GENERALI			
Numero scheda	088	Identificativo	AL-2
Descrizione	Parcheggio Piazza Ghidini	Localizzazione	Moglia
Mappa		Immagine	
Indirizzo	Piazza Ghidini	Anno o periodo di costruzione/realizzazione	
Categoria servizio	Parcheggi Pubblici	Sottocategoria servizio	-
Proprietà	Comunale	Riferimenti catastali	Foglio 27 Mappale ?
Sussistenza	esistente	Stato di Attuazione	attuato
CARATTERISTICHE DIMENSIONALI			
N° piani occupati dal servizio	0	Superficie Territoriale (mq)	4
Superficie Lorda P. Piano Terra	0	Superficie Lorda P. totale (mq)	3,8
CARATTERI QUALITATIVI			
Accessibilità	Alto	Fruibilità	non valutabile
Grado di utilizzo	non valutabile	Utenza	non valutabile
RISPONDEZZA NORMATIVA			
Adeguamento impianti elettrici e messa a terra	non valutabile	Adeguamento contenimento termico	non necessario
Adeguamento strutture sismica	non necessario	Eliminazione barriere architettoniche	non valutabile
Adeguamento prevenzione incendi	non necessario	Altri adeguamenti	
INTERVENTI E COSTI			
Interventi necessari e/o previsti	da alienare	Spese previste	
PERFORMANCE E ANNOTAZIONI			
Valutazione complessiva del servizio	1+2+0+0+0=3	Note	da alienare alla Diocesi per fare marciapiede; si tratta di una piccola porzione di strada




Schede dei Servizi Pubblici e di Interesse pubblico esistenti ed in progetto

INFORMAZIONI GENERALI			
Numero scheda	089	Identificativo	AL-3
Descrizione	Area Verde Via Divisione Acqui	Localizzazione	Moglia
Mappa		Immagine	
Indirizzo	Via Divisione Acqui	Anno o periodo di costruzione/realizzazione	
Categoria servizio	Verde Pubblico	Sottocategoria servizio	-
Proprietà	comunale	Riferimenti catastali	Foglio 24 Mappale 410 e 411 (parte)
Sussistenza	non attuato	Stato di Attuazione	non attuato
CARATTERISTICHE DIMENSIONALI			
N° piani occupati dal servizio	0	Superficie Territoriale (mq)	603
Superficie Lorda P. Piano Terra	0	Superficie Lorda P. totale (mq)	1014
CARATTERI QUALITATIVI			
Accessibilità	Basso	Fruibilità	non valutabile
Grado di utilizzo	non valutabile	Utenza	non valutabile
RISPONDEZZA NORMATIVA			
Adeguamento impianti elettrici e messa a terra	non valutabile	Adeguamento contenimento termico	non valutabile
Adeguamento strutture sismica	non valutabile	Eliminazione barriere architettoniche	non valutabile
Adeguamento prevenzione incendi	non valutabile	Altri adeguamenti	
INTERVENTI E COSTI			
Interventi necessari e/o previsti	alienazione	Spese previste	no
PERFORMANCE E ANNOTAZIONI			
Valutazione complessiva del servizio	1+0+0+0+0=1	Note	di proprietà pubblica ma non attuato. L'area sarà alienata



Schede dei Servizi Pubblici e di Interesse pubblico esistenti ed in progetto

INFORMAZIONI GENERALI			
Numero scheda	090	Identificativo	NRIC1
Descrizione	Verde Via Gagarin non attuato	Localizzazione	Moglia
Mappa		Immagine	
Indirizzo	Via Gagarin	Anno o periodo di costruzione/realizzazione	
Categoria servizio	Verde Pubblico	Sottocategoria servizio	-
Proprietà	privata	Riferimenti catastali	Foglio 24 Mappale 94 (parte)
Sussistenza	non attuato	Stato di Attuazione	non attuato
CARATTERISTICHE DIMENSIONALI			
N° piani occupati dal servizio	0	Superficie Territoriale (mq)	860
Superficie Lorda P. Piano Terra	0	Superficie Lorda P. totale (mq)	0
CARATTERI QUALITATIVI			
Accessibilità	Basso	Fruibilità	Non valutabile
Grado di utilizzo	Non valutabile	Utenza	Non valutabile
RISPONDEZZA NORMATIVA			
Adeguamento impianti elettrici e messa a terra	non valutabile	Adeguamento contenimento termico	non necessario
Adeguamento strutture sismica	non necessario	Eliminazione barriere architettoniche	non valutabile
Adeguamento prevenzione incendi	non necessario	Altri adeguamenti	
INTERVENTI E COSTI			
Interventi necessari e/o previsti	no	Spese previste	no
PERFORMANCE E ANNOTAZIONI			
Valutazione complessiva del servizio	1+0+0+0+0=1	Note	non attuato e non riconfermato, l'area di progetto ha preso un'altra forma. Si vedano le schede PROG6 e PROG7



Schede dei Servizi Pubblici e di Interesse pubblico esistenti ed in progetto

INFORMAZIONI GENERALI			
Numero scheda	091	Identificativo	TRASF1
Descrizione	Parcheggi Via Brodolini (strada)	Localizzazione	Moglia
Mappa		Immagine	
Indirizzo	Via Brodolini	Anno o periodo di costruzione/realizzazione	
Categoria servizio	Parcheggi Pubblici	Sottocategoria servizio	-
Proprietà	Comunale	Riferimenti catastali	Foglio 24 Mappale 351 (parte)
Sussistenza	esistente	Stato di Attuazione	attuato
CARATTERISTICHE DIMENSIONALI			
N° piani occupati dal servizio	0	Superficie Territoriale (mq)	297
Superficie Lorda P. Piano Terra	0	Superficie Lorda P. totale (mq)	297
CARATTERI QUALITATIVI			
Accessibilità	Alto	Fruibilità	alto
Grado di utilizzo	sottoutilizzato	Utenza	quartiere
RISPONDEZZA NORMATIVA			
Adeguamento impianti elettrici e messa a terra	adeguato	Adeguamento contenimento termico	non necessario
Adeguamento strutture sismica	non necessario	Eliminazione barriere architettoniche	adeguato
Adeguamento prevenzione incendi	non necessario	Altri adeguamenti	
INTERVENTI E COSTI			
Interventi necessari e/o previsti	no	Spese previste	
PERFORMANCE E ANNOTAZIONI			
Valutazione complessiva del servizio	1+2+2+1+2=8	Note	da trasformare in strada comunale



Schede dei Servizi Pubblici e di Interesse pubblico esistenti ed in progetto

INFORMAZIONI GENERALI			
Numero scheda	092	Identificativo	TRASF2
Descrizione	Parcheggi Via Donatori del sangue-1	Localizzazione	Moglia
Mappa		Immagine	
Indirizzo	Via Donatori del sangue	Anno o periodo di costruzione/realizzazione	
Categoria servizio	Parcheggio Pubblico	Sottocategoria servizio	-
Proprietà	privato	Riferimenti catastali	Foglio 24 Mappale 578
Sussistenza	non attuato	Stato di Attuazione	non attuato
CARATTERISTICHE DIMENSIONALI			
N° piani occupati dal servizio	0	Superficie Territoriale (mq)	734
Superficie Lorda P. Piano Terra	0	Superficie Lorda P. totale (mq)	734
CARATTERI QUALITATIVI			
Accessibilità	Medio	Fruibilità	Medio
Grado di utilizzo	A pieno regime	Utenza	quartiere
RISPONDEZZA NORMATIVA			
Adeguamento impianti elettrici e messa a terra	non valutabile	Adeguamento contenimento termico	non necessario
Adeguamento strutture sismica	non necessario	Eliminazione barriere architettoniche	non valutabile
Adeguamento prevenzione incendi	non necessario	Altri adeguamenti	
INTERVENTI E COSTI			
Interventi necessari e/o previsti	no	Spese previste	no
PERFORMANCE E ANNOTAZIONI			
Valutazione complessiva del servizio	1+1+1+2+0=5	Note	da trasformare in strada comunale




Schede dei Servizi Pubblici e di Interesse pubblico esistenti ed in progetto

INFORMAZIONI GENERALI			
Numero scheda	093	Identificativo	TRASF3
Descrizione	Parcheggi Via Donatori del sangue-2	Localizzazione	Moglia
Mappa		Immagine	
Indirizzo	Via Donatori di sangue	Anno o periodo di costruzione/realizzazione	
Categoria servizio	Parcheggio Pubblico	Sottocategoria servizio	-
Proprietà	privato	Riferimenti catastali	Foglio 24 Mappale 577, 595
Sussistenza	non attuato	Stato di Attuazione	non attuato
CARATTERISTICHE DIMENSIONALI			
N° piani occupati dal servizio	0	Superficie Territoriale (mq)	424
Superficie Lorda P. Piano Terra	0	Superficie Lorda P. totale (mq)	424
CARATTERI QUALITATIVI			
Accessibilità	Medio	Fruibilità	Medio
Grado di utilizzo	A pieno regime	Utenza	quartiere
RISPONDEZZA NORMATIVA			
Adeguamento impianti elettrici e messa a terra	non valutabile	Adeguamento contenimento termico	non necessario
Adeguamento strutture sismica	non necessario	Eliminazione barriere architettoniche	non valutabile
Adeguamento prevenzione incendi	non necessario	Altri adeguamenti	
INTERVENTI E COSTI			
Interventi necessari e/o previsti	no	Spese previste	no
PERFORMANCE E ANNOTAZIONI			
Valutazione complessiva del servizio	1+1+1+2+0=5	Note	da trasformare in strada comunale



Schede dei Servizi Pubblici e di Interesse pubblico esistenti ed in progetto

INFORMAZIONI GENERALI			
Numero scheda	094	Identificativo	TRASF4
Descrizione	Campo rugby Bondanello (area da convertire 2)	Localizzazione	Bondanello
Mappa		Immagine	
Indirizzo	Via L. Guerra	Anno o periodo di costruzione/realizzazione	
Categoria servizio	Servizi per il Gioco e lo Sport	Sottocategoria servizio	-
Proprietà	Comunale	Riferimenti catastali	Foglio 6 Mappali 106 (parte) e 148 (parte)
Sussistenza	esistente	Stato di Attuazione	attuato
CARATTERISTICHE DIMENSIONALI			
N° piani occupati dal servizio	0	Superficie Territoriale (mq)	640
Superficie Lorda P. Piano Terra	0	Superficie Lorda P. totale (mq)	640
CARATTERI QUALITATIVI			
Accessibilità	Molto basso	Fruibilità	Medio
Grado di utilizzo	A pieno regime	Utenza	comunale
RISPONDEZZA NORMATIVA			
Adeguamento impianti elettrici e messa a terra	Adeguato	Adeguamento contenimento termico	non necessario
Adeguamento strutture sismica	non necessario	Eliminazione barriere architettoniche	Adeguato
Adeguamento prevenzione incendi	non necessario	Altri adeguamenti	
INTERVENTI E COSTI			
Interventi necessari e/o previsti	area da trasformare a parcheggio pubblico a servizio dei campi sportivi	Spese previste	
PERFORMANCE E ANNOTAZIONI			
Valutazione complessiva del servizio	1-1+1+2+1=4	Note	da trasformare a parcheggio pubblico



Schede dei Servizi Pubblici e di Interesse pubblico esistenti ed in progetto

INFORMAZIONI GENERALI			
Numero scheda	095	Identificativo	TRASF5
Descrizione	Campo da rugby Bondanello (area da convertire 1)	Localizzazione	Bondanello
Mappa		Immagine	
Indirizzo	Via L. Guerra	Anno o periodo di costruzione/realizzazione	
Categoria servizio	Servizi per il Gioco e lo Sport	Sottocategoria servizio	-
Proprietà	Comunale	Riferimenti catastali	Foglio 6 Mappale 148, 106 (parte)
Sussistenza	esistente	Stato di Attuazione	attuato
CARATTERISTICHE DIMENSIONALI			
N° piani occupati dal servizio	0	Superficie Territoriale (mq)	108
Superficie Lorda P. Piano Terra	0	Superficie Lorda P. totale (mq)	108
CARATTERI QUALITATIVI			
Accessibilità	Molto basso	Fruibilità	Medio
Grado di utilizzo	A pieno regime	Utenza	comunale
RISPONDEZZA NORMATIVA			
Adeguamento impianti elettrici e messa a terra	Adeguito	Adeguamento contenimento termico	non necessario
Adeguamento strutture sismica	non necessario	Eliminazione barriere architettoniche	Adeguito
Adeguamento prevenzione incendi	non necessario	Altri adeguamenti	
INTERVENTI E COSTI			
Interventi necessari e/o previsti	area da trasformare in strada comunale per permettere accesso al campo sportivo	Spese previste	
PERFORMANCE E ANNOTAZIONI			
Valutazione complessiva del servizio	1-1+1+2+2=5	Note	da trasformare in strada comunale




Schede dei Servizi Pubblici e di Interesse pubblico esistenti ed in progetto

INFORMAZIONI GENERALI			
Numero scheda	096	Identificativo	TRASF6
Descrizione	Parcheggio Via Moneta	Localizzazione	Moglia
Mappa		Immagine	
Indirizzo	Via Moneta	Anno o periodo di costruzione/realizzazione	
Categoria servizio	Parcheggi Pubblici	Sottocategoria servizio	
Proprietà	comunale	Riferimenti catastali	Foglio 25 Mappale 264
Sussistenza	in progetto	Stato di Attuazione	non attuato
CARATTERISTICHE DIMENSIONALI			
N° piani occupati dal servizio	0	Superficie Territoriale (mq)	127
Superficie Lorda P. Piano Terra	0	Superficie Lorda P. totale (mq)	127
CARATTERI QUALITATIVI			
Accessibilità	Medio	Fruibilità	non valutabile
Grado di utilizzo	non valutabile	Utenza	quartiere
RISPONDEZZA NORMATIVA			
Adeguamento impianti elettrici e messa a terra	non valutabile	Adeguamento contenimento termico	non valutabile
Adeguamento strutture sismica	non valutabile	Eliminazione barriere architettoniche	non valutabile
Adeguamento prevenzione incendi	non valutabile	Altri adeguamenti	
INTERVENTI E COSTI			
Interventi necessari e/o previsti		Spese previste	
PERFORMANCE E ANNOTAZIONI			
Valutazione complessiva del servizio	1+1+0+0+0=2	Note	è area stradale da trasformare a parcheggio



Schede dei Servizi Pubblici e di Interesse pubblico esistenti ed in progetto

INFORMAZIONI GENERALI			
Numero scheda	097	Identificativo	TRASF7
Descrizione	Verde area Ambrosia	Localizzazione	Loc. Bordigotta
Mappa		Immagine	
Indirizzo	Via Ambrosia	Anno o periodo di costruzione/realizzazione	
Categoria servizio	Verde Pubblico	Sottocategoria servizio	-
Proprietà	Comunale	Riferimenti catastali	Foglio 1 Mappale 71
Sussistenza	in progetto	Stato di Attuazione	non attuato
CARATTERISTICHE DIMENSIONALI			
N° piani occupati dal servizio	0	Superficie Territoriale (mq)	18608
Superficie Lorda P. Piano Terra	0	Superficie Lorda P. totale (mq)	18608
CARATTERI QUALITATIVI			
Accessibilità	Basso	Fruibilità	Basso
Grado di utilizzo	Inutilizzato	Utenza	comunale
RISPONDEZZA NORMATIVA			
Adeguamento impianti elettrici e messa a terra	non valutabile	Adeguamento contenimento termico	non necessario
Adeguamento strutture sismica	non necessario	Eliminazione barriere architettoniche	non valutabile
Adeguamento prevenzione incendi	non necessario	Altri adeguamenti	
INTERVENTI E COSTI			
Interventi necessari e/o previsti	bonifica dei terreni	Spese previste	
PERFORMANCE E ANNOTAZIONI			
Valutazione complessiva del servizio	1+0+0+0+0=1	Note	area dell'ex discarica, da sottoporre a bonifica prima della conversione in area per servizi




Schede dei Servizi Pubblici e di Interesse pubblico esistenti ed in progetto

INFORMAZIONI GENERALI			
Numero scheda	098	Identificativo	TRASF8
Descrizione	Parcheggi Via Nora	Localizzazione	Moglia
Mappa		Immagine	
Indirizzo	Via Nora	Anno o periodo di costruzione/realizzazione	
Categoria servizio	Parcheggi pubblici	Sottocategoria servizio	-
Proprietà	Comunale	Riferimenti catastali	Foglio 23 Mappale 335
Sussistenza	esistente	Stato di Attuazione	attuato
CARATTERISTICHE DIMENSIONALI			
N° piani occupati dal servizio	0	Superficie Territoriale (mq)	521
Superficie Lorda P. Piano Terra	0	Superficie Lorda P. totale (mq)	521
CARATTERI QUALITATIVI			
Accessibilità	Medio	Fruibilità	non valutabile
Grado di utilizzo	non valutabile	Utenza	quartiere
RISPONDEZZA NORMATIVA			
Adeguamento impianti elettrici e messa a terra	non valutabile	Adeguamento contenimento termico	non necessario
Adeguamento strutture sismica	non necessario	Eliminazione barriere architettoniche	non valutabile
Adeguamento prevenzione incendi	non necessario	Altri adeguamenti	
INTERVENTI E COSTI			
Interventi necessari e/o previsti	no	Spese previste	no
PERFORMANCE E ANNOTAZIONI			
Valutazione complessiva del servizio	1+1+0+0+0=2	Note	





Schede dei Servizi Pubblici e di Interesse pubblico esistenti ed in progetto

INFORMAZIONI GENERALI			
Numero scheda	099	Identificativo	TRASF9
Descrizione	Verde cimitero 2	Localizzazione	Moglia
Mappa		Immagine	
Indirizzo	Via Einaudi (lotto intercluso)	Anno o periodo di costruzione/realizzazione	
Categoria servizio	Parcheggi Pubblici	Sottocategoria servizio	-
Proprietà	comunale	Riferimenti catastali	Foglio 25 Mappale A
Sussistenza	in progetto	Stato di Attuazione	non attuato
CARATTERISTICHE DIMENSIONALI			
N° piani occupati dal servizio	0	Superficie Territoriale (mq)	2527
Superficie Lorda P. Piano Terra	0	Superficie Lorda P. totale (mq)	2527
CARATTERI QUALITATIVI			
Accessibilità	Molto basso	Fruibilità	non valutabile
Grado di utilizzo	non valutabile	Utenza	non valutabile
RISPONDEZZA NORMATIVA			
Adeguamento impianti elettrici e messa a terra	non valutabile	Adeguamento contenimento termico	non valutabile
Adeguamento strutture sismica	non valutabile	Eliminazione barriere architettoniche	non valutabile
Adeguamento prevenzione incendi	non valutabile	Altri adeguamenti	
INTERVENTI E COSTI			
Interventi necessari e/o previsti	no	Spese previste	
PERFORMANCE E ANNOTAZIONI			
Valutazione complessiva del servizio	1-1+0+0+0=0	Note	Area di proprietà comunale da destinare a verde



Schede dei Servizi Pubblici e di Interesse pubblico esistenti ed in progetto

INFORMAZIONI GENERALI			
Numero scheda	100	Identificativo	TRASF10
Descrizione	Parcheggio camper Via Nuvolari-Via Puccini	Localizzazione	Moglia
Mappa		Immagine	
Indirizzo	Via Nuvolari	Anno o periodo di costruzione/realizzazione	
Categoria servizio	Parcheggi Pubblici	Sottocategoria servizio	-
Proprietà	Comunale	Riferimenti catastali	Foglio 24 Mappale 500
Sussistenza	esistente	Stato di Attuazione	attuato
CARATTERISTICHE DIMENSIONALI			
N° piani occupati dal servizio	0	Superficie Territoriale (mq)	1521
Superficie Lorda P. Piano Terra	0	Superficie Lorda P. totale (mq)	1521
CARATTERI QUALITATIVI			
Accessibilità	Alto	Fruibilità	Alto
Grado di utilizzo	a pieno regime	Utenza	comunale
RISPONDEZZA NORMATIVA			
Adeguamento impianti elettrici e messa a terra	adeguato	Adeguamento contenimento termico	non necessario
Adeguamento strutture sismica	non necessario	Eliminazione barriere architettoniche	adeguato
Adeguamento prevenzione incendi	non necessario	Altri adeguamenti	
INTERVENTI E COSTI			
Interventi necessari e/o previsti	no	Spese previste	
PERFORMANCE E ANNOTAZIONI			
Valutazione complessiva del servizio	1+2+2+2+2= 9	Note	Dovrà diventare un tratto di strada comunale, perciò andrà ricollocato.





Schede dei Servizi Pubblici e di Interesse pubblico esistenti ed in progetto

INFORMAZIONI GENERALI			
Numero scheda	101	Identificativo	PROG1
Descrizione	Ampliamento impianti tecnologici Via Lunga	Localizzazione	Moglia
Mappa		Immagine	
Indirizzo	Via Lunga	Anno o periodo di costruzione/realizzazione	
Categoria servizio	Impianti Tecnologici	Sottocategoria servizio	non specificabile
Proprietà	privata	Riferimenti catastali	Foglio 19 Mappale 181
Sussistenza	in progetto	Stato di Attuazione	non attuato
CARATTERISTICHE DIMENSIONALI			
N° piani occupati dal servizio	0	Superficie Territoriale (mq)	8023
Superficie Lorda P. Piano Terra	0	Superficie Lorda P. totale (mq)	0
CARATTERI QUALITATIVI			
Accessibilità	Molto bassa	Fruibilità	non valutabile
Grado di utilizzo	non valutabile	Utenza	non valutabile
RISPONDEZZA NORMATIVA			
Adeguamento impianti elettrici e messa a terra	non valutabile	Adeguamento contenimento termico	non valutabile
Adeguamento strutture sismica	non valutabile	Eliminazione barriere architettoniche	non valutabile
Adeguamento prevenzione incendi	non valutabile	Altri adeguamenti	
INTERVENTI E COSTI			
Interventi necessari e/o previsti	no	Spese previste	
PERFORMANCE E ANNOTAZIONI			
Valutazione complessiva del servizio	1-1+0+0+0+0=0	Note	



Schede dei Servizi Pubblici e di Interesse pubblico esistenti ed in progetto

INFORMAZIONI GENERALI			
Numero scheda	102	Identificativo	PROG2
Descrizione	Area per funzioni cimiteriali	Localizzazione	Moglia
Mappa		Immagine	
Indirizzo	Via Canova	Anno o periodo di costruzione/ realizzazione	
Categoria servizio	Impianti Tecnologici	Sottocategoria servizio	Cimiteri
Proprietà	Privato	Riferimenti catastali	Foglio 28 Mappale 65
Sussistenza	in progetto	Stato di Attuazione	non attuato
CARATTERISTICHE DIMENSIONALI			
N° piani occupati dal servizio	0	Superficie Territoriale (mq)	12082
Superficie Lorda P. Piano Terra	0	Superficie Lorda P. totale (mq)	12082
CARATTERI QUALITATIVI			
Accessibilità	molto bassa	Fruibilità	non valutabile
Grado di utilizzo	non valutabile	Utenza	non valutabile
RISPONDEZZA NORMATIVA			
Adeguamento impianti elettrici e messa a terra	non valutabile	Adeguamento contenimento termico	non valutabile
Adeguamento strutture sismica	non valutabile	Eliminazione barriere architettoniche	non valutabile
Adeguamento prevenzione incendi	non valutabile	Altri adeguamenti	
INTERVENTI E COSTI			
Interventi necessari e/o previsti	Realizzazione	Spese previste	
PERFORMANCE E ANNOTAZIONI			
Valutazione complessiva del servizio	1-1+0+0+0=0	Note	



Schede dei Servizi Pubblici e di Interesse pubblico esistenti ed in progetto

INFORMAZIONI GENERALI			
Numero scheda	103	Identificativo	PROG3
Descrizione	Parcheggi Via Y. Gagarin-2	Localizzazione	Moglia
Mappa		Immagine	
Indirizzo	Via Gagarin	Anno o periodo di costruzione/realizzazione	
Categoria servizio	Parcheggi Pubblici	Sottocategoria servizio	-
Proprietà	privato	Riferimenti catastali	Foglio 27 Mappale 262,284, 238, 259, 258
Sussistenza	esistente	Stato di Attuazione	attuato
CARATTERISTICHE DIMENSIONALI			
N° piani occupati dal servizio	0	Superficie Territoriale (mq)	383
Superficie Lorda P. Piano Terra	0	Superficie Lorda P. totale (mq)	383
CARATTERI QUALITATIVI			
Accessibilità	Alto	Fruibilità	Non valutabile
Grado di utilizzo	non valutabile	Utenza	quartiere
RISPONDEZZA NORMATIVA			
Adeguamento impianti elettrici e messa a terra	Non valutabile	Adeguamento contenimento termico	non necessario
Adeguamento strutture sismica	non necessario	Eliminazione barriere architettoniche	non valutabile
Adeguamento prevenzione incendi	non necessario	Altri adeguamenti	
INTERVENTI E COSTI			
Interventi necessari e/o previsti	no	Spese previste	no
PERFORMANCE E ANNOTAZIONI			
Valutazione complessiva del servizio	1+2+0+0+0=3	Note	



Schede dei Servizi Pubblici e di Interesse pubblico esistenti ed in progetto

INFORMAZIONI GENERALI			
Numero scheda	104	Identificativo	PROG4
Descrizione	Area verde scuole Elementari	Localizzazione	Moglia
Mappa		Immagine	
Indirizzo	Via Manzoni	Anno o periodo di costruzione/realizzazione	
Categoria servizio	Servizi per l'Istruzione	Sottocategoria servizio	Scuole Primarie
Proprietà	privato	Riferimenti catastali	Foglio 25 Mappali 101, 91, 89, 90, 100 (parte)
Sussistenza	in progetto	Stato di Attuazione	non attuato
CARATTERISTICHE DIMENSIONALI			
N° piani occupati dal servizio	0	Superficie Territoriale (mq)	2546
Superficie Lorda P. Piano Terra	0	Superficie Lorda P. totale (mq)	2546
CARATTERI QUALITATIVI			
Accessibilità	Medio	Fruibilità	non valutabile
Grado di utilizzo	non valutabile	Utenza	non valutabile
RISPONDEZZA NORMATIVA			
Adeguamento impianti elettrici e messa a terra	non valutabile	Adeguamento contenimento termico	non valutabile
Adeguamento strutture sismica	non valutabile	Eliminazione barriere architettoniche	non valutabile
Adeguamento prevenzione incendi	non valutabile	Altri adeguamenti	
INTERVENTI E COSTI			
Interventi necessari e/o previsti	acquisizione dell'area, che diventerebbe area verde per le scuole	Spese previste	
PERFORMANCE E ANNOTAZIONI			
Valutazione complessiva del servizio	1+1+0+0+0=2	Note	



Schede dei Servizi Pubblici e di Interesse pubblico esistenti ed in progetto

INFORMAZIONI GENERALI			
Numero scheda	105	Identificativo	PROG5
Descrizione	Verde Via Caduti di Cefalonia	Localizzazione	Moglia
Mappa		Immagine	
Indirizzo	Via Caduti di Cefalonia	Anno o periodo di costruzione/ realizzazione	
Categoria servizio	Verde Pubblico	Sottocategoria servizio	-
Proprietà	Comunale	Riferimenti catastali	Foglio 24 Mappale 410
Sussistenza	in progetto	Stato di Attuazione	non attuato
CARATTERISTICHE DIMENSIONALI			
N° piani occupati dal servizio	0	Superficie Territoriale (mq)	6996
Superficie Lorda P. Piano Terra	0	Superficie Lorda P. totale (mq)	6996
CARATTERI QUALITATIVI			
Accessibilità	Medio	Fruibilità	non valutabile
Grado di utilizzo	non valutabile	Utenza	non valutabile
RISPONDEZZA NORMATIVA			
Adeguamento impianti elettrici e messa a terra	non valutabile	Adeguamento contenimento termico	non necessario
Adeguamento strutture sismica	non necessario	Eliminazione barriere architettoniche	non valutabile
Adeguamento prevenzione incendi	non necessario	Altri adeguamenti	
INTERVENTI E COSTI			
Interventi necessari e/o previsti	alienazione	Spese previste	no
PERFORMANCE E ANNOTAZIONI			
Valutazione complessiva del servizio	1+1+0+0+0=2	Note	Area da alienare



Schede dei Servizi Pubblici e di Interesse pubblico esistenti ed in progetto

INFORMAZIONI GENERALI			
Numero scheda	106	Identificativo	PROG6
Descrizione	Verde Via Gagarin non attuato -2	Localizzazione	Moglia
Mappa		Immagine	
Indirizzo	Via Gagarin	Anno o periodo di costruzione/ realizzazione	
Categoria servizio	Verde Pubblico	Sottocategoria servizio	-
Proprietà	privato	Riferimenti catastali	Foglio 24 Mappale 94 (parte)
Sussistenza	in progetto	Stato di Attuazione	non attuato
CARATTERISTICHE DIMENSIONALI			
N° piani occupati dal servizio	0	Superficie Territoriale (mq)	1609
Superficie Lorda P. Piano Terra	0	Superficie Lorda P. totale (mq)	1609
CARATTERI QUALITATIVI			
Accessibilità	Basso	Fruibilità	non valutabile
Grado di utilizzo	non valutabile	Utenza	non valutabile
RISPONDEZZA NORMATIVA			
Adeguamento impianti elettrici e messa a terra	non valutabile	Adeguamento contenimento termico	non necessario
Adeguamento strutture sismica	non necessario	Eliminazione barriere architettoniche	non valutabile
Adeguamento prevenzione incendi	non necessario	Altri adeguamenti	
INTERVENTI E COSTI			
Interventi necessari e/o previsti	da acquisire.	Spese previste	no
PERFORMANCE E ANNOTAZIONI			
Valutazione complessiva del servizio	1+0+0+0+0=1	Note	non attuato ma riconfermato. Si vedano anche le schede NRIC1 (area non riconfermata) e PROG7 (in



Schede dei Servizi Pubblici e di Interesse pubblico esistenti ed in progetto

INFORMAZIONI GENERALI			
Numero scheda	107	Identificativo	PROG7
Descrizione	Verde Via Gagarin in progetto	Localizzazione	Moglia
Mappa		Immagine	
Indirizzo	Via Gagarin	Anno o periodo di costruzione/realizzazione	
Categoria servizio	Verde Pubblico	Sottocategoria servizio	-
Proprietà	privato	Riferimenti catastali	Foglio 24 Mappale 94 (parte)
Sussistenza	in progetto	Stato di Attuazione	non attuato
CARATTERISTICHE DIMENSIONALI			
N° piani occupati dal servizio	0	Superficie Territoriale (mq)	858
Superficie Lorda P. Piano Terra	0	Superficie Lorda P. totale (mq)	858
CARATTERI QUALITATIVI			
Accessibilità	basso	Fruibilità	non valutabile
Grado di utilizzo	non valutabile	Utenza	non valutabile
RISPONDEZZA NORMATIVA			
Adeguamento impianti elettrici e messa a terra	non valutabile	Adeguamento contenimento termico	non necessario
Adeguamento strutture sismica	non necessario	Eliminazione barriere architettoniche	non valutabile
Adeguamento prevenzione incendi	non necessario	Altri adeguamenti	
INTERVENTI E COSTI			
Interventi necessari e/o previsti	da acquisire al patrimonio comunale	Spese previste	
PERFORMANCE E ANNOTAZIONI			
Valutazione complessiva del servizio	1+0+0+0+0=1	Note	L'area sarà attuata con forma diversa da quella prevista nel PGT vigente. Vedasi anche le schede PROG6 e NRIC1





Schede dei Servizi Pubblici e di Interesse pubblico esistenti ed in progetto

INFORMAZIONI GENERALI			
Numero scheda	108	Identificativo	PROG8
Descrizione	Area ampliamento servizi per lo sport	Localizzazione	Moglia
Mappa		Immagine	
Indirizzo	Via Nuvolari	Anno o periodo di costruzione/realizzazione	
Categoria servizio	Servizi per il Gioco e lo Sport	Sottocategoria servizio	-
Proprietà	Comunale (solo diritto di superficie)	Riferimenti catastali	Foglio 24 Mappale 159
Sussistenza	esistente	Stato di Attuazione	non attuato
CARATTERISTICHE DIMENSIONALI			
N° piani occupati dal servizio	0	Superficie Territoriale (mq)	2881
Superficie Lorda P. Piano Terra	0	Superficie Lorda P. totale (mq)	2880,7
CARATTERI QUALITATIVI			
Accessibilità	Medio	Fruibilità	non valutabile
Grado di utilizzo	non valutabile	Utenza	non valutabile
RISPONDEZZA NORMATIVA			
Adeguamento impianti elettrici e messa a terra	non valutabile	Adeguamento contenimento termico	non necessario
Adeguamento strutture sismica	non necessario	Eliminazione barriere architettoniche	non valutabile
Adeguamento prevenzione incendi	non necessario	Altri adeguamenti	
INTERVENTI E COSTI			
Interventi necessari e/o previsti	no	Spese previste	
PERFORMANCE E ANNOTAZIONI			
Valutazione complessiva del servizio	1+1+0+0+0=2	Note	



Schede dei Servizi Pubblici e di Interesse pubblico esistenti ed in progetto

INFORMAZIONI GENERALI			
Numero scheda	109	Identificativo	PROG9
Descrizione	Verde via Donatori del Sangue	Localizzazione	Moglia
Mappa		Immagine	
Indirizzo	Via Donatori del Sangue	Anno o periodo di costruzione/realizzazione	
Categoria servizio	Verde Pubblico	Sottocategoria servizio	-
Proprietà	privato	Riferimenti catastali	Foglio 25 Mappale 575 (parte), 572, 509 (parte)
Sussistenza	in progetto	Stato di Attuazione	non attuato
CARATTERISTICHE DIMENSIONALI			
N° piani occupati dal servizio	0	Superficie Territoriale (mq)	2389
Superficie Lorda P. Piano Terra	0	Superficie Lorda P. totale (mq)	2389
CARATTERI QUALITATIVI			
Accessibilità	Medio	Fruibilità	non valutabile
Grado di utilizzo	non valutabile	Utenza	non valutabile
RISPONDEZZA NORMATIVA			
Adeguamento impianti elettrici e messa a terra	non valutabile	Adeguamento contenimento termico	non necessario
Adeguamento strutture sismica	non necessario	Eliminazione barriere architettoniche	non valutabile
Adeguamento prevenzione incendi	non necessario	Altri adeguamenti	
INTERVENTI E COSTI			
Interventi necessari e/o previsti	da acquisire	Spese previste	
PERFORMANCE E ANNOTAZIONI			
Valutazione complessiva del servizio	0+1+0+0+0=1	Note	



Schede dei Servizi Pubblici e di Interesse pubblico esistenti ed in progetto

INFORMAZIONI GENERALI			
Numero scheda	110	Identificativo	PROG10
Descrizione	Verde Stella Rossa	Localizzazione	Bondanello
Mappa		Immagine	
Indirizzo	Piazza C. Battisti	Anno o periodo di costruzione/realizzazione	
Categoria servizio	Verde Pubblico	Sottocategoria servizio	-
Proprietà	privato	Riferimenti catastali	Foglio 6 Mappale 104 (parte), 141 (parte)
Sussistenza	in progetto	Stato di Attuazione	non attuato
CARATTERISTICHE DIMENSIONALI			
N° piani occupati dal servizio	0	Superficie Territoriale (mq)	4063
Superficie Lorda P. Piano Terra	0	Superficie Lorda P. totale (mq)	4063
CARATTERI QUALITATIVI			
Accessibilità	Basso	Fruibilità	non valutabile
Grado di utilizzo	non valutabile	Utenza	non valutabile
RISPONDEZZA NORMATIVA			
Adeguamento impianti elettrici e messa a terra	non valutabile	Adeguamento contenimento termico	non necessario
Adeguamento strutture sismica	non necessario	Eliminazione barriere architettoniche	non valutabile
Adeguamento prevenzione incendi	non necessario	Altri adeguamenti	
INTERVENTI E COSTI			
Interventi necessari e/o previsti	da acquisire	Spese previste	
PERFORMANCE E ANNOTAZIONI			
Valutazione complessiva del servizio	1+1+0+0+0=2	Note	




Schede dei Servizi Pubblici e di Interesse pubblico esistenti ed in progetto

INFORMAZIONI GENERALI			
Numero scheda	111	Identificativo	PROG11
Descrizione	Nuovo Parcheggio Stella Rossa	Localizzazione	Bondanello
Mappa		Immagine	
Indirizzo	Piazza C. Battisti	Anno o periodo di costruzione/realizzazione	
Categoria servizio	Parcheggi Pubblici	Sottocategoria servizio	-
Proprietà	privato	Riferimenti catastali	Foglio 6 Mappale 141 (parte)
Sussistenza	in progetto	Stato di Attuazione	non attuato
CARATTERISTICHE DIMENSIONALI			
N° piani occupati dal servizio	0	Superficie Territoriale (mq)	887
Superficie Lorda P. Piano Terra	0	Superficie Lorda P. totale (mq)	887
CARATTERI QUALITATIVI			
Accessibilità	Molto basso	Fruibilità	non valutabile
Grado di utilizzo	non valutabile	Utenza	non valutabile
RISPONDEZZA NORMATIVA			
Adeguamento impianti elettrici e messa a terra	non valutabile	Adeguamento contenimento termico	non necessario
Adeguamento strutture sismica	non necessario	Eliminazione barriere architettoniche	non valutabile
Adeguamento prevenzione incendi	non necessario	Altri adeguamenti	
INTERVENTI E COSTI			
Interventi necessari e/o previsti	no	Spese previste	
PERFORMANCE E ANNOTAZIONI			
Valutazione complessiva del servizio	1-1+0+0+0=0	Note	Vedere anche la scheda TRAS4




Schede dei Servizi Pubblici e di Interesse pubblico esistenti ed in progetto

INFORMAZIONI GENERALI			
Numero scheda	112	Identificativo	PROG12
Descrizione	Verde Via Pertini -1	Localizzazione	Bondanello
Mappa		Immagine	
Indirizzo	Via Pertini	Anno o periodo di costruzione/realizzazione	
Categoria servizio	Verde Pubblico	Sottocategoria servizio	-
Proprietà	privato	Riferimenti catastali	Foglio 16 Mappale 381, 399
Sussistenza	in progetto	Stato di Attuazione	non attuato
CARATTERISTICHE DIMENSIONALI			
N° piani occupati dal servizio	0	Superficie Territoriale (mq)	1058
Superficie Lorda P. Piano Terra	0	Superficie Lorda P. totale (mq)	1058
CARATTERI QUALITATIVI			
Accessibilità	Medio	Fruibilità	non valutabile
Grado di utilizzo	non valutabile	Utenza	non valutabile
RISPONDEZZA NORMATIVA			
Adeguamento impianti elettrici e messa a terra	non valutabile	Adeguamento contenimento termico	non necessario
Adeguamento strutture sismica	non necessario	Eliminazione barriere architettoniche	non valutabile
Adeguamento prevenzione incendi	non necessario	Altri adeguamenti	
INTERVENTI E COSTI			
Interventi necessari e/o previsti	da acquisire	Spese previste	
PERFORMANCE E ANNOTAZIONI			
Valutazione complessiva del servizio	1+1+0+0+0=2	Note	



Schede dei Servizi Pubblici e di Interesse pubblico esistenti ed in progetto

INFORMAZIONI GENERALI			
Numero scheda	113	Identificativo	PROG13
Descrizione	Verde Via Pertini -2	Localizzazione	Bondanello
Mappa		Immagine	
Indirizzo	Via Pertini	Anno o periodo di costruzione/realizzazione	
Categoria servizio	Verde Pubblico	Sottocategoria servizio	-
Proprietà	privato	Riferimenti catastali	Foglio 16 Mappale 297
Sussistenza	in progetto	Stato di Attuazione	non attuato
CARATTERISTICHE DIMENSIONALI			
N° piani occupati dal servizio	0	Superficie Territoriale (mq)	760
Superficie Lorda P. Piano Terra	0	Superficie Lorda P. totale (mq)	760
CARATTERI QUALITATIVI			
Accessibilità	Medio	Fruibilità	non valutabile
Grado di utilizzo	non valutabile	Utenza	non valutabile
RISPONDEZZA NORMATIVA			
Adeguamento impianti elettrici e messa a terra	non valutabile	Adeguamento contenimento termico	non necessario
Adeguamento strutture sismica	non necessario	Eliminazione barriere architettoniche	non valutabile
Adeguamento prevenzione incendi	non necessario	Altri adeguamenti	
INTERVENTI E COSTI			
Interventi necessari e/o previsti	acquisizione	Spese previste	
PERFORMANCE E ANNOTAZIONI			
Valutazione complessiva del servizio	1+1+0+0+0=2	Note	



Schede dei Servizi Pubblici e di Interesse pubblico esistenti ed in progetto

INFORMAZIONI GENERALI			
Numero scheda	114	Identificativo	PROG14
Descrizione	Parcheggio in AT07	Localizzazione	Moglia
Mappa		Immagine	
Indirizzo	Via Gramsci	Anno o periodo di costruzione/ realizzazione	
Categoria servizio	Parcheggi Pubblici	Sottocategoria servizio	-
Proprietà	privato	Riferimenti catastali	Foglio 24 Mappale 1
Sussistenza	in progetto	Stato di Attuazione	non attuato
CARATTERISTICHE DIMENSIONALI			
N° piani occupati dal servizio	0	Superficie Territoriale (mq)	1512
Superficie Lorda P. Piano Terra	0	Superficie Lorda P. totale (mq)	1512
CARATTERI QUALITATIVI			
Accessibilità	Basso	Fruibilità	non valutabile
Grado di utilizzo	non valutabile	Utenza	non valutabile
RISPONDEZZA NORMATIVA			
Adeguamento impianti elettrici e messa a terra	non valutabile	Adeguamento contenimento termico	non necessario
Adeguamento strutture sismica	non necessario	Eliminazione barriere architettoniche	non valutabile
Adeguamento prevenzione incendi	non necessario	Altri adeguamenti	
INTERVENTI E COSTI			
Interventi necessari e/o previsti	no	Spese previste	
PERFORMANCE E ANNOTAZIONI			
Valutazione complessiva del servizio	1+0+0+0+0=1	Note	già incluso in AT07





Schede dei Servizi Pubblici e di Interesse pubblico esistenti ed in progetto

INFORMAZIONI GENERALI			
Numero scheda	115	Identificativo	PROG15
Descrizione	Verde cimitero di Moglia	Localizzazione	Moglia
Mappa		Immagine	
Indirizzo	Strada Prov. 60 bis	Anno o periodo di costruzione/ realizzazione	
Categoria servizio	Verde Pubblico	Sottocategoria servizio	-
Proprietà	privata	Riferimenti catastali	Foglio 25 Mappale 224
Sussistenza	in progetto	Stato di Attuazione	non attuata
CARATTERISTICHE DIMENSIONALI			
N° piani occupati dal servizio	0	Superficie Territoriale (mq)	7140
Superficie Lorda P. Piano Terra	0	Superficie Lorda P. totale (mq)	7140
CARATTERI QUALITATIVI			
Accessibilità	Alto	Fruibilità	non valutabile
Grado di utilizzo	non valutabile	Utenza	non valutabile
RISPONDEZZA NORMATIVA			
Adeguamento impianti elettrici e messa a terra	non valutabile	Adeguamento contenimento termico	non necessario
Adeguamento strutture sismica	non necessario	Eliminazione barriere architettoniche	non valutabile
Adeguamento prevenzione incendi	non necessario	Altri adeguamenti	
INTERVENTI E COSTI			
Interventi necessari e/o previsti	no	Spese previste	
PERFORMANCE E ANNOTAZIONI			
Valutazione complessiva del servizio	1+2+0+0+0= 3	Note	



Schede dei Servizi Pubblici e di Interesse pubblico esistenti ed in progetto

INFORMAZIONI GENERALI			
Numero scheda	116	Identificativo	PROG16
Descrizione	Nuova scuola Media	Localizzazione	Moglia
Mappa		Immagine	
Indirizzo	Via C. Benso	Anno o periodo di costruzione/realizzazione	
Categoria servizio	Servizi per l'Istruzione	Sottocategoria servizio	Scuole Secondarie I grado
Proprietà	comunale	Riferimenti catastali	Foglio 27 Mappali 159
Sussistenza	in progetto	Stato di Attuazione	l'area è attuata, l'edificio no
CARATTERISTICHE DIMENSIONALI			
N° piani occupati dal servizio	2	Superficie Territoriale (mq)	0
Superficie Lorda P. Piano Terra	1067,2	Superficie Lorda P. totale (mq)	2062
CARATTERI QUALITATIVI			
Accessibilità	Alto	Fruibilità	non valutabile
Grado di utilizzo	non valutabile	Utenza	non valutabile
RISPONDEZZA NORMATIVA			
Adeguamento impianti elettrici e messa a terra	non valutabile	Adeguamento contenimento termico	non valutabile
Adeguamento strutture sismica	non valutabile	Eliminazione barriere architettoniche	non valutabile
Adeguamento prevenzione incendi	non valutabile	Altri adeguamenti	
INTERVENTI E COSTI			
Interventi necessari e/o previsti	nuova costruzione di Scuola	Spese previste	da programma triennale OO PP € 3.233.007,50 nel triennio 2018-2020
PERFORMANCE E ANNOTAZIONI			
Valutazione complessiva del servizio	1+2+0+0+0=3	Note	La sup. territoriale è già inclusa in IC03



Schede dei Servizi Pubblici e di Interesse pubblico esistenti ed in progetto

INFORMAZIONI GENERALI			
Numero scheda	117	Identificativo	PROG17
Descrizione	Area autolavaggio	Localizzazione	Moglia
Mappa		Immagine	
Indirizzo	Via Romana	Anno o periodo di costruzione/realizzazione	
Categoria servizio	Servizi di Interesse Comune	Sottocategoria servizio	non specificabile
Proprietà	privato	Riferimenti catastali	Foglio 23 Mappale 557
Sussistenza	in progetto	Stato di Attuazione	non attuato
CARATTERISTICHE DIMENSIONALI			
N° piani occupati dal servizio	0	Superficie Territoriale (mq)	710
Superficie Lorda P. Piano Terra	118	Superficie Lorda P. totale (mq)	710
CARATTERI QUALITATIVI			
Accessibilità	Medio	Fruibilità	non valutabile
Grado di utilizzo	non valutabile	Utenza	non valutabile
RISPONDEZZA NORMATIVA			
Adeguamento impianti elettrici e messa a terra	non valutabile	Adeguamento contenimento termico	non valutabile
Adeguamento strutture sismica	non valutabile	Eliminazione barriere architettoniche	non valutabile
Adeguamento prevenzione incendi	non valutabile	Altri adeguamenti	
INTERVENTI E COSTI			
Interventi necessari e/o previsti	no	Spese previste	
PERFORMANCE E ANNOTAZIONI			
Valutazione complessiva del servizio	1+1+0+0+0=2	Note	Da acquisire




Schede dei Servizi Pubblici e di Interesse pubblico esistenti ed in progetto

INFORMAZIONI GENERALI			
Numero scheda	118	Identificativo	PROG18
Descrizione	Ampliamento Impianti tecnologici Via De Amicis	Localizzazione	Moglia
Mappa		Immagine	
Indirizzo	Via De Amicis	Anno o periodo di costruzione/realizzazione	
Categoria servizio	Impianti tecnologici	Sottocategoria servizio	non specificabile
Proprietà	privato	Riferimenti catastali	Foglio 28 Mappale 293 (parte)
Sussistenza	in progetto	Stato di Attuazione	non attuato
CARATTERISTICHE DIMENSIONALI			
N° piani occupati dal servizio	0	Superficie Territoriale (mq)	4589
Superficie Lorda P. Piano Terra	0	Superficie Lorda P. totale (mq)	4589
CARATTERI QUALITATIVI			
Accessibilità	Basso	Fruibilità	non valutabile
Grado di utilizzo	non valutabile	Utenza	non valutabile
RISPONDEZZA NORMATIVA			
Adeguamento impianti elettrici e messa a terra	non valutabile	Adeguamento contenimento termico	non valutabile
Adeguamento strutture sismica	non valutabile	Eliminazione barriere architettoniche	non valutabile
Adeguamento prevenzione incendi	non valutabile	Altri adeguamenti	
INTERVENTI E COSTI			
Interventi necessari e/o previsti		Spese previste	
PERFORMANCE E ANNOTAZIONI			
Valutazione complessiva del servizio	1+0+0+0+0= 1	Note	



Schede dei Servizi Pubblici e di Interesse pubblico esistenti ed in progetto

INFORMAZIONI GENERALI			
Numero scheda	119	Identificativo	PROG19
Descrizione	Ampliamento campi sportivi Stella Rossa	Localizzazione	Bondanello
Mappa		Immagine	
Indirizzo	Piazza C. Battisti	Anno o periodo di costruzione/ realizzazione	
Categoria servizio	Servizi per il Gioco e lo Sport	Sottocategoria servizio	-
Proprietà	privato	Riferimenti catastali	Foglio 6 Mappale 141 (parte)
Sussistenza	in progetto	Stato di Attuazione	non attuato
CARATTERISTICHE DIMENSIONALI			
N° piani occupati dal servizio	0	Superficie Territoriale (mq)	4968
Superficie Lorda P. Piano Terra	0	Superficie Lorda P. totale (mq)	4968
CARATTERI QUALITATIVI			
Accessibilità	Basso	Fruibilità	non valutabile
Grado di utilizzo	non valutabile	Utenza	non valutabile
RISPONDEZZA NORMATIVA			
Adeguamento impianti elettrici e messa a terra	non valutabile	Adeguamento contenimento termico	non valutabile
Adeguamento strutture sismica	non valutabile	Eliminazione barriere architettoniche	non valutabile
Adeguamento prevenzione incendi	non valutabile	Altri adeguamenti	
INTERVENTI E COSTI			
Interventi necessari e/o previsti		Spese previste	
PERFORMANCE E ANNOTAZIONI			
Valutazione complessiva del servizio	1+0+0+0+0=1	Note	

